Reporte 2018

PERÚ Ministerio del Ambiente

BALANCE ANUAL

Gestión de Conflictos Socioambientales

Oficina General de Asuntos Socioambientales (OGASA)

Trabajando por un PERÚ LIMPIO, PERÚ NATURAL y PERÚ INCLUSIVO

Siglas y acrónimos:

ANP: Área Natural Protegida
IIAP: Instituto de Investigaciones de la Amazonía Peruana
MINAM: Ministerios del Ambiente
OEFA: Organismo de Evaluación y Fiscalización Ambiental
OGASA: Oficina General de Asuntos Socioambientales
PCM: Presidencia del Consejo de Ministros
ROF: Reglamento de Organización y Funciones
ROF: Reglamento de Organización y Funciones SGSD: Secretaría de Gestión Social y Diálogo de la PCM
SENACE: Servicio Nacional de Certificación Ambiental para las Inversiones Sostenibles
SERNANP: Servicio Nacional de Áreas Naturales Protegidas por el Estado Peruano

INDICE

I. CONTEXTO DE LA CONFLICTIVIDAD 2018 2

II. GESTIÓN DE CONFLICTOS SOCIOAMBIENTALES EN LOS QUE PARTICIPA LA OGASA 4

2.1 Total, de espacios de diálogo 4

2.2 Nuevos casos ingresados 5

2.3 Espacios de diálogo según etapa: tratamiento y seguimiento 6

2.4 Casos según zonas 7

2.5 Intensidad de la intervención 7

2.6 Principales temas abordados en los casos 8

III. PARTICIPACIÓN EN PROCESOS VINCULADOS A PUEBLOS INDÍGENAS 9

3.1 Grupo de Trabajo Multisectorial de la Hidrovía Amazónica: 9

3.2 Parque Nacional Yaguas: 9

3.3 Identificación de medidas para consulta previa del Sector: 10

3.4 Consulta Previa del Reglamento de la Ley Marco de Cambio Climático: 10

IV. MECANISMOS DE PREVENCIÓN Y CAPACITACIÓN 11

4.1 Reportes de Alertas temprana 11

4.2 Reuniones del Sistema Integrado de Alerta Temprana de Conflictos Sociales 12

4.3 Fortalecimiento de capacidades 13

V. PRINCIPALES LOGROS Y AVANCES 17

5.1 Principales logros de la gestión de conflictos socioambientales. 17

5.2 Principales logros de la participación en procesos de consulta previa de la OGASA. .. 18

VI. CONCLUSIONES 19

VII.RECOMENDACIONES 19

ANEXOS 20

Anexo n° 1: Relación de casos espacios de diálogo con participación del MINAM 20

Anexo n° 2: Propuestas ambientales de los gobernadores regionales electos 2019-2022 22

Anexo n° 3: Casos de conflictos socioambientales del OEFA 27

Anexo n° 4: Denuncias Ambientales registradas por OEFA 27

Anexo n° 5: Cartera de proyectos aprobados por SENACE 28

Anexo n° 6: Cartera de proyectos en evaluación de SENACE 28

Anexo n° 7: Relación de Alertas Tempranas (enero-diciembre 2018) 29

INTRODUCCIÓN

En el 2018 se realizaron modificaciones en la institucionalidad de la gestión de conflictos sociales. El 20 de agosto de 2018, se aprobó el nuevo Reglamento de Organización y Funciones (ROF) del MINEM. Por otro lado, mediante Resolución Ministerial N° 354-2018-MEM/DM, del 18 de setiembre, MINEM aprobó la conformación de los *Comités de Gestión e Información Minero Energético*, orientados hacia la articulación y coordinación para el desarrollo sostenible de estas actividades.

Durante el 2018 se destaca: a) 04 casos nuevos ingresados para su gestión en el 2018, b) 52 Reportes Semanales elaborados y difundidos, c) 132 comisiones de servicios a nivel nacional para atención de casos realizadas, d) más de 178 mil soles invertidos en la atención de casos a nivel nacional (viáticos y pasajes terrestres), e) 19 profesionales de la OGASA trabajando en la gestión de los conflictos socioambientales y consulta previa, e) 86 Reportes de Alerta Temprana elaborados y difundidos. Todo ello se realizó en el marco de la participación de la OGASA en el 2018 en la gestión de 26 casos: 24 casos de conflictividad socioambiental y 02 casos de consulta previa.

El presente reporte se divide en siete capítulos. En el primero se presenta el contexto o escenario de la conflictividad en el 2018. En el segundo capítulo se desarrolla la intervención del MINAM en la gestión de la conflictividad socioambiental de aquellos casos monitoreados por la OGASA. En el tercer capítulo se presentan los casos vinculados a los procesos de consulta previa en los que participa el MINAM. En el cuarto capítulo se detallan los mecanismos de prevención y fortalecimiento de capacidades. En el quinto capítulo se presentan los principales logros y avances en la gestión de la conflictividad socioambiental. Finalmente, en los últimos capítulos se plantean algunas conclusiones y recomendaciones.

HERNÁN JOSÉ CUBA CHÁVEZ
Director
Oficina General de Asuntos Socio-Ambientales

- Abril 2019 -

I. CONTEXTO DE LA CONFLICTIVIDAD 2018

- El 2018 se realizaron las elecciones regionales y locales en primera y segunda vuelta. Conforme se aprecia de la información publicada por ONPE [1], en el 63% de los gobiernos regionales ganaron organizaciones políticas departamentales y en el 37% ganaron las organizaciones políticas nacionales. Las nuevas autoridades regionales y locales tienen el reto de participar en la gestión de conflictos sociales ambientales (Anexo n° 2). Las organizaciones políticas nacionales que ganaron en las últimas elecciones regionales son: Alianza para el Progreso (4), Acción Popular (3) [2], Restauración Nacional (1) y Podemos por el Progreso del Perú (1).

- El 20 de agosto de 2018, mediante Decreto Supremo N° 021-2018-EM, el MINEM aprobó su nuevo Reglamento de Organización y Funciones (ROF), mediante el cual la Oficina General de Gestión Social (OGGS) está conformada por dos unidades orgánicas: a) Oficina de Gestión del Diálogo y Participación Ciudadana, y b) Oficina de Gestión de Compromisos Sociales. A la primera oficina se le ha incluido funciones de consulta previa [3].

- En setiembre de 2018, el MINEM aprobó mediante Resolución Ministerial N° 354-2018-MEM/DM (18 de setiembre de 2018), la conformación de los *Comités de Gestión e Información Minero Energético*, orientados hacia la articulación y coordinación para el desarrollo sostenible de estas actividades.

- El 1 de octubre de 2018, mediante Resolución Ministerial N° 326-2018-EF/10 se conforma la *Mesa Ejecutiva del Sector Minero Energético para el Desarrollo Productivo del País*, cuyo objeto es identificar, promover y proponer acciones que impulsen a los sectores minero, hidrocarburos y energéticos.

- Mediante Decreto Supremo N° 122-2018-PCM se aprueba la adscripción del Organismo Supervisor de los Recursos Forestales y de Fauna Silvestre (OSINFOR) al Ministerio del Ambiente.

- La PCM mediante el DS-120-2018-PCM se dan por extinguidos varios espacios de diálogo, entre los cuales se encuentran Mayuriaga, Saramurillo y Cotabambas en los que el MINAM tenía participación y compromisos cumplidos y encausados. Sin perjuicio de esta extinción, el sector continuará con la implementación de actividades. Esta extinción implica que no se realizarán sesiones ordinarias de trabajo.

Documento de trabajo

[1] https://www.web.onpe.gob.pe/modElecciones/elecciones/elecciones2018/ERM2018/landing/

[2] Además, *Acción Popular* también ganó en la Municipalidad Provincial de Lima Metropolitana.

[3] Literal a) *"Fomentar, atender, participar e implementar proceso y mecanismos de diálogo, mediación, negociación, concertación y consulta previa para la prevención de conflictos en las actividades del Sector"* (Resolución Ministerial N° 354-2018-MEM/DM, del 18 de setiembre de 2018).

- En el 2018 OEFA realizó 1,781 acciones de supervisión ambiental, 86 medidas administrativas de supervisión, generándose 2,310 UIT en multas confirmadas. OEFA realiza la fiscalización a 1,535 Entidades de Fiscalización Ambiental (EFA) en todo el país en el 2018: 1,306 entidades a nivel local, 25 a nivel regional y 204 a nivel nacional. Las unidades fiscalizables llegan a 4,377 en todo el país: 27.2% electricidad, 26.2% hidrocarburos, 22.5% industria, 14.8% minería y 9.4% pesquería. OEFA recibió 1218 denuncias ambientales hasta octubre de 2018. La mayoría están relacionadas con infraestructura, industria, comercio y minería. OEFA registró 33 casos de conflictos socioambientales, de los cuales 22 son de minería, 7 de hidrocarburos, 2 de industria y 2 de pesca. Del total de casos, 25 se encuentran en tratamiento y 8 en seguimiento.

- La cartera de proyectos aprobados por el SENACE es de 421. De los cuales el 33% corresponden al sector minería y el 26% al sector transportes. Además, el 61% son ITS y el 31% son EVAP. Son 4 EIA-d y 16 MEIA-d aprobados. La cartera de proyectos en evaluación es de 174. De los cuales el 36% son del sector transportes, el 22 de minería y el 18% de agricultura. Además, el 46% son EVAP y el 29% son ITS.

Fotografía MINAM. Reunión con autoridades y sociedad civil de Challhuahuacho (Apurímac) 29 de enero 2018

II. GESTIÓN DE CONFLICTOS SOCIOAMBIENTALES EN LOS QUE PARTICIPA LA OGASA

2.1 Total, de espacios de diálogo

La OGASA está participando en 26 casos de conflictividad socioambiental, de los cuales 02 están vinculados a procesos de consulta previa ya concluidos. Se detalla en los siguientes gráficos.

Gráfico N° 1: Mapa de casos de conflictos socioambientales en los que participa el MINAM

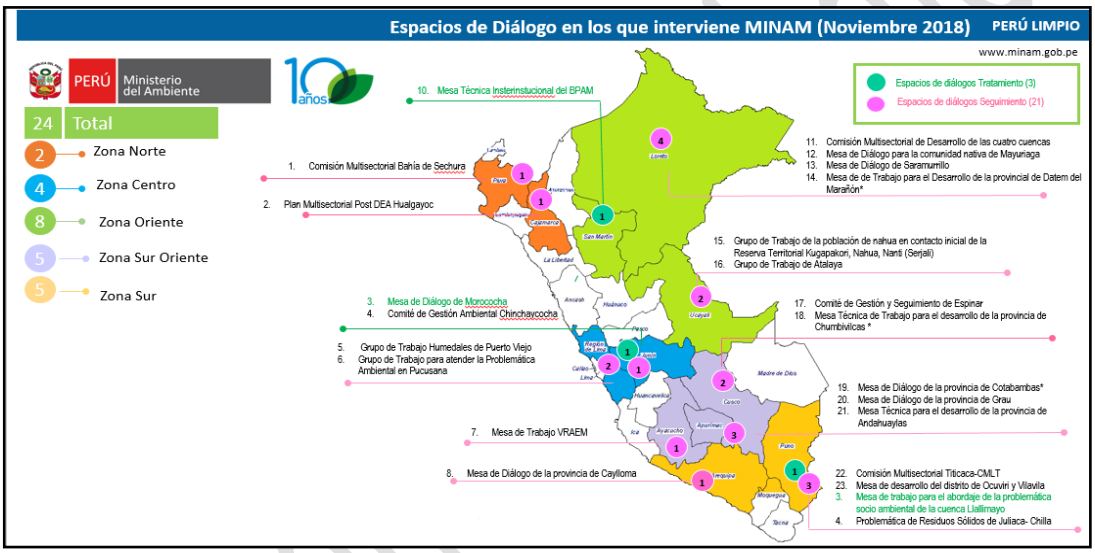

Fuente: OGASA (2018)

Gráfico N° 2: Mapa de casos relacionados con procesos de Consulta Previa en los que participa el MINAM – Consulta Previa

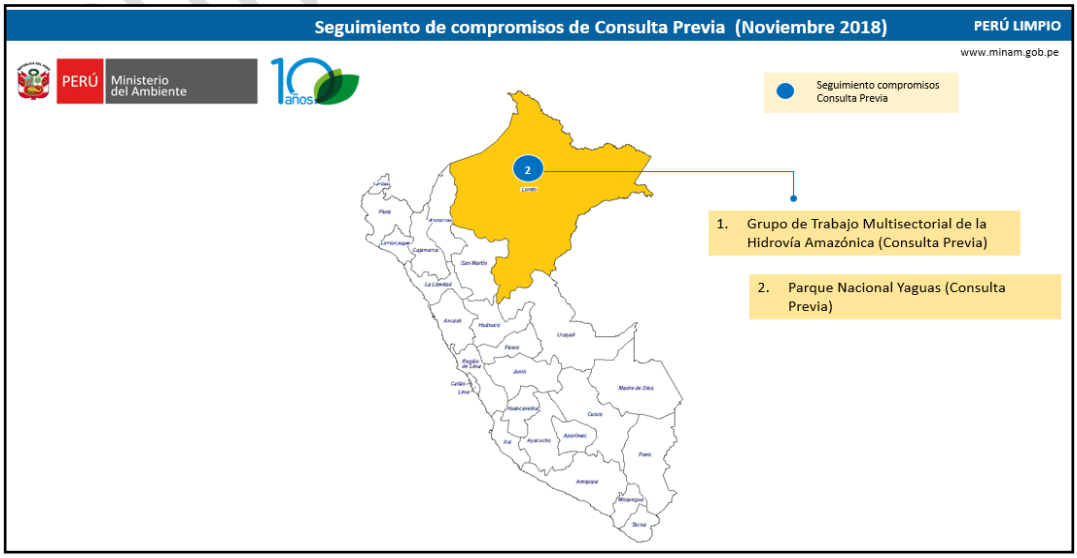

Fuente: OGASA (2018)

- Durante el primer trimestre se registraron 37 casos, 26 casos en el segundo trimestre, 27 casos en el tercer trimestre y 26 casos en el cuarto trimestre. Se detalla en el siguiente gráfico:

Gráfico N° 3: Número de casos de conflictos socioambientales con participación del MINAM- Año 2018

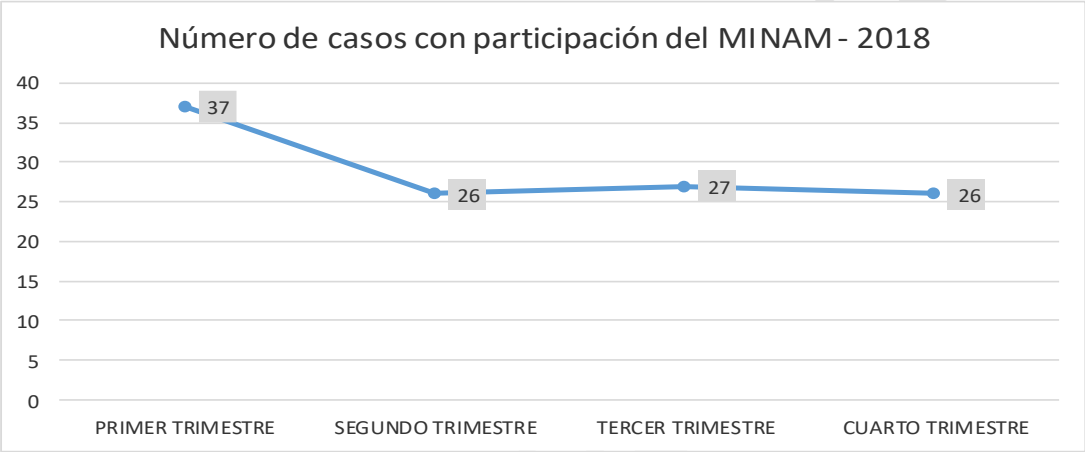

Fuente: OGASA (2018)

2.2 Nuevos casos ingresados

En el presente año ingresaron 4 nuevos casos de conflictos socioambientales. En el primer trimestre fue el *Grupo de Trabajo para atender la Problemática Ambiental de Pucusana,* en el tercer trimestre fueron la *Mesa de Diálogo de la provincia de Caylloma* (Arequipa) y el *Grupo de Trabajo de Atalaya* (Ucayali). En el cuarto trimestre fue la *Mesa de Diálogo de Datem del Marañón* (Loreto).

Cuadro n° 1: Número de nuevos casos ingresados. Año 2018

Casos	Primer Trimestre	Segundo Trimestre	Tercer Trimestre	Cuarto Trimestre
Nuevos casos	01	-	02	01

Fuente: OGASA-MINAM

Cuadro n° 2: Relación de nuevos casos ingresados. Año 2018

Primer Trimestre: 1 caso nuevo	Tercer Trimestre: 2 casos nuevos	Cuarto Trimestre: 1 caso nuevo
Grupo de Trabajo para atender la Problemática Ambiental de Pucusana.	Grupo de Trabajo de Atalaya	Mesa de Diálogo de Datem del Marañón
	Mesa de Diálogo de la provincia de Caylloma	

** En el segundo trimestre no se registraron casos nuevos.*
Fuente: OGASA (2018)

2.3 Espacios de diálogo según etapa: tratamiento y seguimiento

El MINAM participa en 26 espacios de diálogo [(4)], de los cuales 3 se encuentran en tratamiento y 23 en seguimiento. Los casos que se encuentran en la etapa de tratamiento son aquellos que aún no han culminado el cierre de acuerdos y continúan con el diálogo a través de mesas o grupos de trabajo.

Los casos que se encuentran en seguimiento son aquellos que han iniciado la implementación de sus acuerdos o compromisos luego de un "cierre" formal con todos los actores.

Gráfico N° 4: Número de casos según etapas de la conflictividad. Año 2018

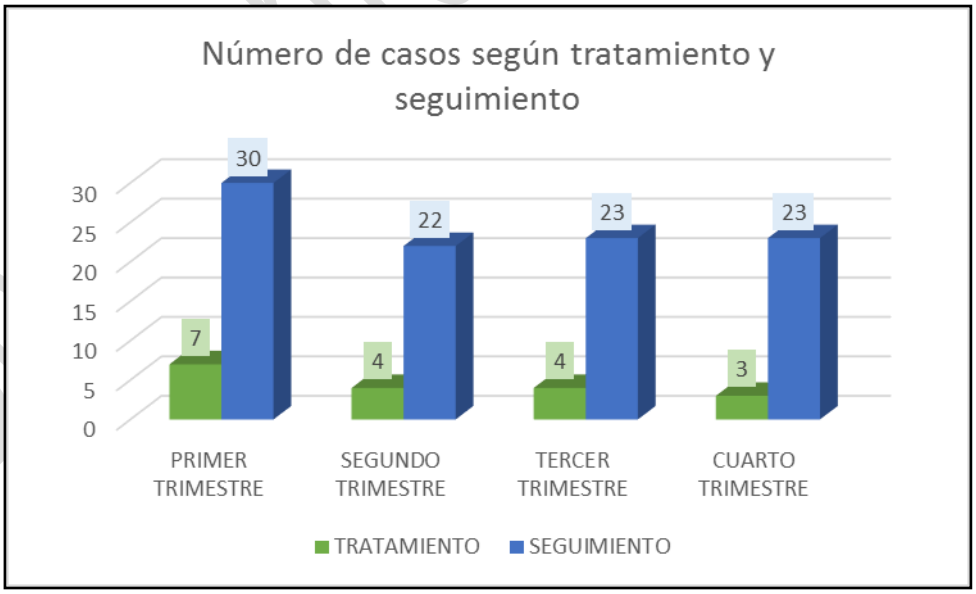

Fuente: OGASA (2018)

[4] *Incluyen los 02 casos de consulta previa.*

2.4 Casos según zonas

Como parte de su organización interna, OGASA ha dividido su intervención en 05 zonas: Norte, Oriente, Sur, Suroriente y Centro [5]. En el siguiente cuadro se detalla el número de casos.

Cuadro n° 3: Número de casos según zonas. Año 2018

Zona	Tratamiento	Seguimiento	Total
Zona Norte	0	2	2
Zona Oriente*	1	8	10
Zona Sur	1	5	5
Zona Suroriente	0	5	5
Zona Centro	1	3	4
Total			26

**Incluye los dos casos de consulta previa*
Fuente: OGASA (2018)

2.5 Intensidad de la intervención

a) Casos con mayor número de reportes:

- El *Reporte Semanal* recoge la información sobre los principales acontecimientos de la semana, como aspectos críticos y próximas acciones a realizarse, se elabora y remite a la Alta Dirección del MINAM, Direcciones del MINAM, asesores y organismos adscritos.
- Durante el año 2018 se han elaborado 52 reportes semanales, con información de 65 conflictos socioambientales.
- Los 03 casos que ameritaron mayor número de reportes durante el año 2018 fueron los siguientes: Cuatro Cuencas, Comité de Gestión y Seguimiento de Espinar y Comisión Multisectorial Lago Titicaca y sus Afluentes-CMLT

b) Casos que demandaron mayor presupuesto para su atención:

- La inversión realizada en el 2018 para la atención de los casos de conflictividad socioambiental fue de S/ 178,546.98.
- La mayor inversión estuvo en la zona sur. Es decir, de la inversión total, el 38% corresponde a la zona sur, el 22% a la zona suroriente, 19% a la zona oriente, 14% a la zona norte y 7% a la zona centro.
- La inversión en las acciones de prevención, que incluye el fortalecimiento de capacidades de las Redes de Alerta Temprana, fue de S/ 34,776.45.
- Los casos con mayor inversión en el 2018, según zonas, fueron:

[5] La zona norte está conformada por los departamentos de: Tumbes, Piura, Lambayeque, La Libertad y Cajamarca. La ZONA ORIENTE por los departamentos de Loreto, Amazonas, San Martín, Huánuco, Ucayali, Madre de Dios. La ZONA CENTRO por los departamentos de Ancash, Pasco, Junín, Ica y Lima. La ZONA SURORIENTE por los departamentos de Cusco, Apurímac, Ayacucho y Huancavelica. La ZONA SUR por Moquegua, Tacna, Arequipa y Puno. Algunos de estos departamentos demandaron mayor atención por parte del MINAM.

- Zona Sur: Llalimayo [6]: S/. 29,408.16, con 18 comisiones de servicio.
- Zona Suroriente: Cotabambas/Challhuacho: S/. 23,889.97, con 09 comisiones de servicio.
- Zona Centro: Morococha: S/. 7,034.29, con 9 comisiones de servicio.
- Zona Norte: Hualgayoc: S/. 9,342.37, con 6 comisiones de servicio.
- Zona Oriente: Cuatro Cuencas: S/. 5,282.71, con 5 comisiones de servicio.

2.6 Principales temas abordados en los casos

- Los temas abordados en los espacios de diálogo relacionados con los conflictos socioambientales son diversos, entre los cuales destacan las demandas por contaminación ambiental, atención de salud por metales pesados, solicitud de Declaratoria de Emergencia Ambiental (DEA), causalidad de la contaminación, dosajes por metales pesados, actividades ilegales y/o recortes de áreas naturales protegidas, derrames, residuos sólidos, cuestionamientos a participación ciudadana en EIA, MEIA, ITS, entre otros.

- Desde el sector ambiental se han implementado acciones en el marco de los espacios de diálogo sobre fiscalización ambiental, monitoreos participativos (OEFA), fortalecimiento de capacidades y asistencia técnica en varios temas ambientales (DGPIGA, DGCA, DGRS, DGOTA), avanzada social (SENACE), entre otras.

Documento

[6] *Mesa de trabajo para el abordaje de la problemática socio ambiental - Cuenca Llalimayo-Puno*

III. PARTICIPACIÓN EN PROCESOS VINCULADOS A PUEBLOS INDÍGENAS

Los casos y acciones vinculadas a procesos de consulta previa, son los siguientes:

3.1 Grupo de Trabajo Multisectorial de la Hidrovía Amazónica:

El Proyecto "Hidrovía Amazónica", involucra a 410 comunidades nativas, pertenecientes a 14 pueblos indígenas de Loreto y Ucayali. Durante el 2015 se llevó a cabo el proceso de consulta previa, la cual fue realizada debido a la acción de amparo interpuesta por parte de una de las organizaciones indígenas. Producto de la etapa de diálogo se firmó un acta de 61 acuerdos; para su seguimiento se creó el Grupo de Trabajo Multisectorial a cargo del MTC de la cual el MINAM forma parte e intervienen la Dirección General de Residuos Sólidos (DGRS) del Viceministerio de Gestión Ambiental y la Oficina General de Asuntos Socio-Amientales (OGASA), el Organismo de Evaluación y Fiscalización Ambiental (OEFA), el Programa Nacional de Conservación de Bosques (PNCB) y el Instituto de Investigación de la Amazonía Peruana(IIAP).

3.2 Parque Nacional Yaguas:

Reunión comunidades indígenas de Yaguas con congresista Jorge Meléndez Celis. Fuente: MINAM

El 11 de enero de 2018, fue publicado en el Diario El Peruano el Decreto Supremo Nº 001-2018-MINAM, mediante el cual se categoriza como Parque Nacional Yaguas, la superficie de ochocientos sesenta y ocho mil novecientos veintisiete

hectáreas y ocho mil cuatrocientos metros cuadrados (868 927.84 ha.) ubicada en los distritos de Yaguas y Putumayo, provincia Putumayo, y los distritos de Pebas y San Pablo y Ramón Castilla de la provincia de Mariscal Ramón Castilla, del departamento de Loreto.

El SERNANP concluyó el proceso de consulta previa para la categorización de dicha zona en mayo de 2017, siendo la decisión, por mayoría de las comunidades nativas consultadas, la categorización en Parque Nacional. Como parte de los resultados de este proceso, las comunidades solicitaron la atención a diversas demandas no relacionadas a la medida consultada y que se refieren a la implementación de proyectos y acciones para mejorar su calidad de vida. OGASA en coordinación con SERNANP, ha solicitado información a los sectores vinculados con las demandas y ya se tiene identificado las acciones a realizar.

3.3 Identificación de medidas para consulta previa del Sector:

El Grupo de Trabajo creado por Resolución Ministerial Nº 345-2017-PCM (09 de noviembre de 2017) tuvo el encargo de identificar las propuestas de medidas administrativas a cargo del Sector Ambiente que podrían afectar directamente los derechos colectivos de los pueblos indígenas u originarios, y que por tal motivo requieren que se proceda a una consulta previa respecto de las mismas.

Instalado el 15 de noviembre de 2018, se realizaron reuniones de trabajo con los órganos y organismos adscritos del MINAM entre enero y abril de 2018 y emitió su Informe Final, identificando como medida administrativa a consultar, *el Decreto Supremo que crea las Áreas Naturales Protegidas a cargo del Servicios Nacional de Áreas Naturales Protegidas* por el Estado (SERNANP).

3.4 Consulta Previa del Reglamento de la Ley Marco de Cambio Climático:

Entre los meses de julio y setiembre de 2018, la Dirección General de Cambio Climático y Desertificación (DGCCD) realizó talleres participativos para recibir aportes a la elaboración del Reglamento de la Ley Marco de Cambio Climático, Ley N° 30754.

Posterior a estos eventos, las organizaciones indígenas nacionales que participaron en el proceso de aportes para la elaboración del Reglamento, solicitaron al Ministerio del Ambiente que se inicie un proceso de consulta previa para dicho documento.

Al respecto, la DGCCD conformó un grupo de trabajo con participación de OGASA, DGPIGA, DGERN y apoyo del Viceministerio de Interculturalidad del MINCU, con el objetivo de identificar los artículos que serán sometidos a un proceso de consulta previa.

IV. MECANISMOS DE PREVENCIÓN Y CAPACITACIÓN

4.1 Reportes de Alertas temprana

De enero a diciembre del 2018 trimestre se registra 86 Reportes de Alerta Temprana. De los cuales, el mayor número se registra en el departamento de Puno y Piura.

Cuadro n° 4: Reportes de alerta temprana por departamento (enero-diciembre 2018)

Zona	Departamento	Cantidad	Total
Norte	RET- Cajamarca	7	28
	RET- La Libertad	7	
	RET-Piura	11	
	RET-Lambayeque	3	
	RET- Tumbes	0	
Oriente	RET-Loreto	5	10
	RET-Amazonas	2	
	RET- San Martín	0	
	RET-Madre de Dios	1	
	RET-Huánuco	0	
	RET-Ucayali	2	
Sur	RET-Arequipa	2	21
	RET-Puno	14	
	RET-Moquegua	5	
	RET-Tacna	0	
Sur Oriente	RET-Apurímac	7	15
	RET-Cusco	7	
	RET-Ayacucho	1	
	RET Huancavelica	0	
Centro	RET-Ica	0	12
	RET-Ancash	2	
	RET-Junín	4	
	RET-Pasco	2	
	RET-Lima Provincia	1	
	RET-Lima Metropolitana	3	
Total			86

Documento de trabajo

De este total, la OGASA elaboró y coordinó 64 alertas tempranas, mientras que el Organismo de Evaluación y Fiscalización Ambiental (OEFA) remitió nuevo (9), el Servicio Nacional de Áreas Naturales Protegidas por el Estado (SERNANP) remitió una (1) alerta, la Presidencia de Consejo de Ministros (PCM) remitió nueve (9) alertas y el Gobierno Regional de La Libertad remitió tres (3) alerta temprana.

Las alertas tempranas están referidas a varios aspectos. Las más recurrentes son los posibles daños al ambiente, y anuncios de medidas de protesta o fuerza (Anexo n° 2: Relación de Alertas Tempranas de enero a diciembre 2018).

4.2 Reuniones del Sistema Integrado de Alerta Temprana de Conflictos Sociales:

Desde el 07 de junio del 2018 al 20 de diciembre del 2018 OGASA-MINAM ha participado en las diez (10) reuniones de trabajo quincenal de puntos focales de los sectores, espacios en el que se aborda la problemática de los conflictos sociales relacionados a las alertas presentadas por la Presidencia de Consejo de Ministros (PCM) u otras alertas identificadas por los sectores que son expuestas en el momento.

El 06 de diciembre del 2018, la OGASA participó en el Foro *"Buenas Prácticas en Prevención de Conflictos Sociales"* en el que compartió su experiencia sobre la Problemática socioambiental de Residuos Sólidos en la provincia de San Román, departamento de Puno.

Este evento fue organizado por la Secretaría de Gestión Social y Diálogo, con el objetivo de identificar, sistematizar y generar un espacio de diálogo para el intercambio de experiencias, casos de éxitos y lecciones aprendidas en la prevención de los conflictos sociales de las instituciones del Poder Ejecutivo.

Fotografía PCM. "Foro "Buenas Prácticas en Prevención de Conflictos Sociales". 06.12.2018

4.3 Fortalecimiento de capacidades

Se ha fortalecido la articulación de los organismos públicos adscritos del MINAM para la gestión coordinada de conflictos socioambientales en 06 departamentos del país [7].

Los organismos públicos adscritos que han participado en las reuniones realizados en los departamentos, son los siguientes: INAIGEM, SERNANP, OEFA, SENAMHI, IGP e IIAP. Se detalla a continuación, según departamento.

Cuadro n° 5: Organismos Públicos Adscritos participantes en las reuniones en materia de gestión de conflictos socioambientales

N°	Departamento	Fecha	Organismos Públicos Adscritos participantes
1	Cusco	22 de junio	INAIGEM, SERNANP, OEFA, SENAMHI Otros: MINAM-CAF, MINAM (enlace)
2	Arequipa	10 de agosto	IGP, SERNANP, SENAMHI, OEFA
3	Lambayeque	10 de agosto	OEFA, SENAMHI, SERNANP, IGP
4	Puno	27 de agosto	OEFA, SERNANP, SENAMHI
5	Moquegua	13 de setiembre	SENAMHI, OEFA Otros: MINAM (enlace)
6	Madre de Dios	20 de setiembre	SERNANP, OEFA, IIAP Otros: MINAM-CAF, MINAM (enlace)

En las reuniones de trabajo se presentaron los enfoques y el marco conceptual sobre la conflictividad socioambiental, identificaron casos de conflictos socioambientales y elaboraron planes de trabajo (actividades, cronograma y responsables):

- **Cusco** se conformó una Red de Alerta Temprana en el departamento de Cusco el 17 de junio de 2015. Desde entonces se han realizado diversas acciones de fortalecimiento de capacidades en esta Red. Recientemente, el 01 de junio de 2018 se llevó a cabo la Segunda Reunión de Coordinación y Planificación de los Organismos Adscritos al MINAM para la articulación de la intervención sectorial en este departamento del país. Participaron representantes del MINAM, OEFA, SERNANP, SENAMHI, INAIGEM, así como representantes del programa MINAM-CAF. Se llegaron a varios acuerdos, entre ellos uno relacionado con la gestión de

[7] La OGASA convocó a las reuniones con los organismos públicos adscritos del MINAM en estos departamentos, en el marco de la estrategia de articulación dispuesta por la Alta Dirección del MINAM.

Documento de trabajo

conflictos. En cumplimiento de uno de los acuerdos se señala que OGASA-MINAM brindará información actualizada sobre posibles conflictos socioambientales. Se programó la primera reunión de coordinación en Cusco para planificar la implementación del acuerdo para el 22 de junio de 2018. La misma que se llevó a cabo en la fecha indicada, con la identificación de dos casos de conflictos socioambientales y se elaboró un plan de trabajo.

- **Arequipa** se conformó una Red de Alerta Temprana en el departamento de Arequipa el 04 de octubre de 2013. Desde entonces se han realizado diversas acciones de fortalecimiento de capacidades en esta Red. Recientemente, el 07 de junio de 2018 se llevó a cabo la Primera Reunión Interinstitucional de los Organismos Adscritos al MINAM para la articulación de la intervención sectorial en este departamento del país. Participaron representantes del MINAM, INAIGEM, SENAMHI, IGP, SERNANP, OEFA. Se llegaron a varios acuerdos, entre ellos uno relacionado con la situación socioambiental. En cumplimiento de uno de los acuerdos de la mencionada reunión, mediante el cual se señala que se "*Compartir información de manera inmediata entre los diferentes órganos adscritos sobre la situación socioambiental de las zonas en las que viene operando cada órgano adscrito",* se programó primera reunión de coordinación en Arequipa para el 10 de agosto de 2018. La misma que se llevó a cabo en la fecha indicada. En esta reunión se identificaron tres casos de conflictos socioambientales y se elaboró un plan de trabajo. Se programó una reunión de seguimiento para el 06 de diciembre de 2018, la misma que se concretó.

- **Lambayeque** se conformó una Red de Alerta Temprana en el departamento de Lambayeque el 24 de abril del 2014. Desde entonces se han realizado diversas acciones de fortalecimiento de capacidades en esta Red. Recientemente, el 28 de junio de 2018 se llevó a cabo la reunión de los organismos públicos adscritos al MINAM en Lambayeque. Al término del evento se llegaron a varios acuerdos, entre ellos acciones de fortalecimiento de capacidades. Se coordinó la realización de una reunión para el 10 de agosto de 2018 con el objetivo de identificar, analizar y priorizar los conflictos socioambientales. La reunión se llevó a cabo en la fecha programada y se identificaron cinco casos de conflictos socioambientales. La siguiente reunión de seguimiento se programará para comienzos del 2019.

- **Puno** se conformó una Red de Alerta Temprana en el departamento de Puno el 20 de noviembre de 2013. Desde entonces se han realizado diversas acciones de fortalecimiento de capacidades en esta Red. Recientemente, el 25 de mayo de 2018 se llevó a cabo la Primera Reunión Interinstitucional de los Organismos Adscritos al MINAM para la articulación de la intervención sectorial en el departamento de Puno. Participaron representantes del OEFA, SENAMHI, SERNANP. El 22 de junio de 2018 se llevó la Segunda Reunión de Interinstitucional de los Organismos Adscritos al MINAM, participaron representantes del OEFA, SENAMHI, SERNANP, en la que se identificó la necesidad de compartir información técnica interinstitucional con la participación de todos los miembros adscritos al MINAM. En cumplimiento de las reuniones realizadas, en las que señalan "*la necesidad de compartir información técnica interinstitucional con la*

Documento de trabajo

participación de todos los miembros adscritos al MINAM", se programó la primera reunión de información y coordinación sobre la gestión de conflictos socioambientales con participación de los organismos adscritos al MINAM en Puno para el 27 de agosto de 2018. La misma que se llevó a cabo en la fecha indicada, identificándose cuatro casos de conflictos socioambientales. Se programó una reunión de seguimiento para el 05 de diciembre de 2018.

- **Moquegua** se conformó una Red de Alerta Temprana en el ámbito del departamento de Moquegua el 10 de octubre de 2013. Desde entonces se han realizado diversas acciones de fortalecimiento de capacidades en esta Red. Recientemente, el 13 de setiembre se llevó a cabo una reunión sobre gestión de conflictos socioambientales y se identificaron cuatro casos. El 21 de noviembre se llevó a cabo una reunión de seguimiento y asistencia técnica de estos casos.

- **Madre de Dios** se conformó una Red de Alerta Temprana en el ámbito del departamento de Madre de Dios el día 13 de diciembre de 2013. Desde entonces se han realizado diversas acciones de fortalecimiento de capacidades en esta Red. Recientemente, el 20 de setiembre se realizó la reunión sobre gestión de conflictos socioambientales con los organismos públicos adscritos del MINAM en Madre de Dios, en la cual se identificaron cuatro casos de conflictos socioambientales. El 11 de diciembre se llevará a cabo una reunión de seguimiento.

Por otro lado, se han fortalecido capacidades en servidores públicos de 03 departamentos con participación de diversas instituciones. Se detalla a continuación:

- **La Libertad** se reforzó la articulación institucional con el acercamiento con los actores locales y regionales del departamento de La Libertad, lo cual contribuye con una buena gestión pública de la conflictividad socioambiental, priorizando la prevención.

Fotografía MINAM. Taller La Libertad. 10.04.2018

Documento de trabajo

Ayacucho el 23 de abril de 2018 se llevó a cabo el FORO *"I Mesa Ejecutiva para la Prevención y Gestión de Conflictos Sociales en la región Ayacucho"*. Al término del evento se llegaron a varios acuerdos, entre ellos que la OGASA incluirá a la Oficina Regional de Prevención y Gestión de Conflictos Sociales, sectores del GORE Ayacucho y Municipalidades provinciales a las Redes de Alerta Temprana y seguimiento para el análisis, gestión y transformación a los casos de conflictos socioambientales; adicionalmente, coordinará acciones para la capacitación y asesoría técnica en etapas de prevención, tratamiento y seguimiento en materia de conflictos socioambientales. En tal sentido, se programó el Taller de capacitación y asesoría técnica en materia de Conflictos Socioambientales para el 24 de julio de 2018, el mismo que se llevó a cabo según lo programado.

Fotografía MINAM. Taller Ayacucho 23.04.2018

Cajamarca la Gerencia Regional de Recursos Naturales y Gestión del Medio Ambiente del Gobierno Regional de Cajamarca solicitó el apoyo a la OGASA para la participación en el taller de gestión de conflictos socioambientales de Cajamarca, el cual se llevó a cabo el 11 de setiembre de 2018

Fotografía MINAM. Taller Cajamarca 10.08.2018

Documento de trabajo

V. PRINCIPALES LOGROS Y AVANCES

5.1 Principales logros de la gestión de conflictos socioambientales.

- Al cierre del 2018 se requirió el involucramiento de OGASA en 26 casos de conflictos socioambientales. Durante el año, ingresaron 4 nuevos casos de conflictos socioambientales en nuestro registro: *Grupo de Trabajo para atender la Problemática Ambiental de Pucusana*, *Mesa de Diálogo de la provincia de Caylloma* (Arequipa), el *Grupo de Trabajo de Atalaya* (Ucayali) y *Mesa de Diálogo de Datem del Marañón* (Loreto).

- Elaboración del Informe Final del Grupo de Trabajo encargado de identificar las propuestas de medidas administrativas a cargo del Sector que podrían afectar directamente los derechos colectivos de los pueblos indígenas u originarios, y que por dicho motivo requieren que se proceda a una consulta previa respecto de las mismas (Resolución Ministerial Nº 345-2017-PCM). El grupo fue instalado el 15 de noviembre.

- Elaboración de 86 Reportes de Alerta Temprana. El mayor número de Alertas se registra en el departamento de Puno y Piura. De este total, OGASA elaboró y coordinó 64 alertas tempranas, OEFA remitió 9 reportes, el SERNANP remitió un reporte, la PCM remitió 9 reportes y el Gobierno Regional de La Libertad remitió 3 reportes.

- Participación del MINAM en 10 reuniones quincenales de trabajo convocadas por PCM de puntos focales de los sectores. Como **parte del denominado Sistema Integrado de Alerta Temprana de Conflictos Sociales**, esto son espacios en los que se aborda la problemática de los conflictos sociales relacionados a las alertas presentadas por la PCM u otras alertas identificadas por los sectores que son expuestas en el momento.

- Participación en el Foro "*Buenas Prácticas en Prevención de Conflictos Sociales*" en el que compartió su experiencia sobre la Problemática socioambiental de Residuos Sólidos en la provincia de San Román (Puno).

- Se ha fortalecido la articulación con los organismos públicos adscritos del MINAM para la gestión coordinada de conflictos socioambientales en 06 departamentos del país, identificándose 22 casos de conflictos socioambientales.

- Como parte de la política institucional en materia de gestión de conflictos, OGASA ha elaborado una propuesta de "*Lineamientos para la Gestión de Conflictos Socioambientales en el Sector Ambiental*", la cual se encuentra pendiente de aprobación.

- Acciones de información como la elaboración y difusión de 52 Reportes Semanales, actualización mensual del minisite en la página web del MINAM con información de la situación actual de los casos priorizados por el MINAM.

5.2 Principales logros de la participación en procesos de consulta previa de la OGASA.

- Durante el 2018 se realizaron nueve (09) reuniones del Grupo de Trabajo, donde se tuvo coordinaciones con representantes de las Direcciones Generales, organismos adscritos y unidades ejecutoras del MINAM, luego de lo cual se presentó, el 12 de abril, el Informe Final del Grupo de Trabajo para la identificación de medidas para consulta previa del sector. Cabe precisar que el Grupo de Trabajo fue creado por R.M. Nº345-2017-PCM en el 2017 y, cuya vigencia de trabajo se amplió mediante R.M. N°041-2018-MINAM.

- En el caso de Hidrovía Amazónica (Loreto / Ucayali), el PNCB está coordinando con la comunidad nativa de Arahuante para realizar la afiliación al programa e iniciar el convenio en el 2019. Por otro lado, OGASA en coordinación con la DGRS, las municipalidades y organizaciones indígenas ingresó a las comunidades priorizadas de los distritos de Barranca y Manseriche entre el 26 de setiembre y 3 de octubre de 2018, con el objetivo de recabar información para la elaboración del diagnóstico de la situación de residuos sólidos. Se ha culminado las visitas y el recojo de información en el 100% de las comunidades involucradas en el compromiso. Cabe precisar que el IIAP presentó a la DIREPRO una solicitud de inspección técnica para obtener Autorización a fin de poder efectuar el Repoblamiento en cuerpos de agua, en un área ubicada en la zona del Lago Pucumayo, distrito de Santa Cruz, provincia de Alto Amazonas-Loreto (13 de setiembre de 2018). Asimismo, el IIAP esta coordinando con la DIREPRO para firmar un convenio e iniciar las actividades de repoblamiento de peces.

- Mediante Decreto Supremo N°001-2018-MINAM (11 de enero del 2018) se creó el Parque Nacional Yaguas (PNY). Cabe recordar que en el caso del Proceso de Categorización Zona Yaguas (Loreto), se han realizado ocho reuniones multisectoriales para la revisión de los avances de las intervenciones de los distintos sectores e informar sobre las acciones en curso o proyectadas. Producto de las reuniones se actualizó la información, contando con un presupuesto de S/. 104,548,881.92 que beneficiarían directa o indirectamente a las 29 comunidades nativas involucradas en el proceso de consulta previa para la categorización de la Zona Reservada Yaguas en Parque Nacional.

VI. CONCLUSIONES

- Los cambios institucionales al nivel del Ejecutivo con repercusiones en la gestión de conflictos socioambientales son el nuevo ROF del MINEM, la conformación de los Comités de Gestión e Información Minero Energético a cargo del MINEM, los nuevos espacios de diálogo para recoger y atender las demandas de los pescadores de varias zonas del país a cargo de PRODUCE, la adscripción del Organismo Supervisor de los Recursos Forestales y de Fauna Silvestre (OSINFOR) al Ministerio del Ambiente, entre otros.

- 12 casos pasaron a fase de prevención. La mayoría de casos, excepto 3, se encuentran en seguimiento, es decir, en la implementación de compromisos consensuados con los actores del respectivo espacio de diálogo o trabajo.

- Se ha cumplido con las actividades del POI al 100% en la parte física y 99% en la parte financiera.

- Se han identificado casos de conflictividad socioambiental en Puno, Cusco, Arequipa, Moquegua, Lambayeque que ofrecen una oportunidad para trabajar de cerca con las municipalidades y gobiernos regionales involucrados.

- Las reuniones de alerta temprana han permitido coordinar acciones inmediatas con los diversos sectores involucrados en el motivo de alerta.

VII. RECOMENDACIONES

- Aprobar e implementar la propuesta de los lineamientos para la gestión de conflictos socioambientales en el sector ambiental.

- Avanzar con el cumplimiento de compromisos asumidos en espacios de diálogo por parte del sector ambiental, principalmente las que se encuentran pendientes.

- Programar las reuniones con los organismos públicos adscritos a nivel departamental para impulsar las redes de alerta temprana, en el marco del POI 2019.

- Realizar la planificación estratégica de la OGASA considerando el nuevo escenario después de las elecciones regionales y municipales.

Documento de trabajo

ANEXOS

Anexo n° 1: Relación de casos espacios de diálogo con participación del MINAM
Diciembre 2018

	Departamento	Espacio de diálogo	Etapa
Norte	Piura	1. Comité de Gestión y Seguimiento de Sechura-CMBS	Seguimiento
	Cajamarca	2. Plan Multisectorial Post Declaratoria de Emergencia Ambiental (DEA) de la provincia de Hualgayoc	Seguimiento
Oriente	Loreto[8]	3. Comisión Multisectorial de las cuencas del Pastaza, Tigre, Corrientes y Marañón	Seguimiento
		4. Mesa de Diálogo de la Comunidad Nativa de Mayuriaga	Seguimiento
		5. Mesa de Diálogo de Saramurillo	Seguimiento
		6. Mesa de Trabajo Datem del Marañón	Seguimiento
	San Martín	7. Mesa Técnica Interinstitucional de Aguas Verdes- BPAM	Tratamiento
	Ucayali	8. Grupo de Trabajo de la población Nahua en contacto inicial -comunidad de Santa Rosa de Serjali	Seguimiento
		9. Grupo de Trabajo de Atalaya	Seguimiento
	Ayacucho	10. Grupo de Trabajo encargado de realizar acciones para el desarrollo del VRAEM	Seguimiento
	Loreto (Consulta Previa)	11. Grupo de Trabajo Sectorial de la Hidrovía Amazónica (Consulta previa)	Seguimiento
		12. Proceso de Categorización de la Zona Reservada Yagua (Consulta previa)	Seguimiento
Sur	Puno	13. Comisión Multisectorial Lago Titicaca y sus Afluentes-CMLT	Seguimiento
		14. Mesa de Trabajo para el Desarrollo del distrito de Ocuviri y Vila Vila	Seguimiento
		15. Mesa de trabajo para el abordaje de la problemática socio ambiental de la Cuenca Llallimayo	Tratamiento
		16. Problemática de residuos sólidos Juliaca	Seguimiento
	Arequipa	17. Mesa de Diálogo de la provincia de Caylloma (nuevo)	Seguimiento
Sur oriente	Cusco	18. Comité de Gestión y Seguimiento de la provincia de Espinar	Seguimiento
		19. Mesa Técnica de Trabajo para el desarrollo de la provincia de Chumbivilcas-Comité de Gestión y Seguimiento	Seguimiento

[8] Mediante Decreto Supremo N.° 120-2018-PCM, publicada el 12 de diciembre, se aprueba la extinción de Comisiones, Comités, Grupos y Equipos de Trabajo, Consejos y Mesas de Diálogo del Poder Ejecutivo. En la relación están incluidos los siguientes espacios de diálogo: Mesa de Diálogo para la Comunidad Nativa de Mayuriaga y Mesa de Diálogo para el Desarrollo de la Provincia de Cotabambas.

Documento de trabajo

	Apurímac	20. Plan de Desarrollo de la Provincia de Cotabambas	Seguimiento
		21. Mesa de Diálogo de la provincia de Grau	Seguimiento
		22. Mesa Técnica para el Desarrollo de la provincia de Andahuaylas	Seguimiento
Centro	Junín	23. Mesa de Diálogo para el reasentamiento de Morococha	Tratamiento
	Lima Provincia	24. Comité de Gestión Ambiental de Chinchaycocha	Seguimiento
		25. Grupo de Trabajado para la Conservación de Humedales Puerto Viejo	Seguimiento
		26. Grupo de Trabajo para atender la Problemática Ambiental en Pucusana	Seguimiento

Fuente: OGASA (2018)

Documento de trabajo

Anexo n° 2: Propuestas ambientales de los gobernadores regionales electos 2019-2022

N°	Lugar	Gobernador Regional electo	Organización política	Plan de Gobierno en materia ambiental
1	Puno	Walter Aduviri Calisaya	Movimiento de Integración por el Desarrollo Regional (Mi Casita)	• Promover el aprovechamiento y gestión sostenible de los recursos naturales, la biodiversidad y conservación del medio ambiente con responsabilidad social. • Impulsar la formalización de pequeños mineros y mineros artesanales con asistencia técnica. • Descontaminación de la bahía interior del Lago Titicaca.
2	Loreto	Elisbán Ochoa Salas	Restauración Nacional	• Continuar el proceso de Zonificación Ecológica y Económica. • Promover la conservación de los ecosistemas frágiles, con participación de las comunidades indígenas y campesinas. • Promover la articulación entre las instituciones con competencias en la gestión de la biodiversidad y ecosistemas frágiles. • Fortalecimiento de la gobernanza con participación de gobiernos locales para la gestión de la biodiversidad y ecosistemas frágiles. • Gestionar recursos financieros y mejorar el servicio de conservación de la diversidad biológica. • Implementar un programa para el aprovechamiento sostenible en las zonas de influencia de las 04 ACR. • Promover el mejoramiento de las condiciones socioeconómicas de las comunidades asentadas en las zonas de influencia de las ACR. • Promover un marco normativo regional articulado a instituciones públicas, organizaciones privadas y sociedad civil. • Fortalecer las capacidades técnicas para generar dos (02) proyectos de MRSE y REDD+ cofinanciados con cooperación internacional.
3	Apurímac	Baltazar Lantaron Nuñez	Movimiento Regional LLANKASUN KUSKA	• Organizaciones y familias de las subcuencas con capacidades fortalecidas realizan gestión social del agua en forma eficiente mediante manejo del sistema de riego, incrementando su producción agropecuaria. • Metas al 2022: Al realizar la construcción de represamiento de lagunas y la construcción de canales laterales de distribución de agua, los beneficios podemos verificar la disponibilidad de agua para el incremento de la producción agropecuaria.
4	Cusco	Jean Paul Benavente García	Acción Popular	• Implementación del 01 Plan de Ordenamiento Territorial. • Infraestructura energética para el financiamiento y reducción de costos de las economías locales. • Coordinación con gobiernos locales para implementar una propuesta integral de gestión de residuos sólidos y líquidos (90%).
5	Moquegua	Zenón Gregorio Cuevas Pare	Frente de Integración Regional de Moquegua Emprendedora - FIRME	• Impulsar el uso y aprovechamiento responsable y sostenible de los recursos naturales a través de la zonificación ecológica y económica. • Proyecto: "Creación e implementación del servicio del centro de monitoreo y control ambiental para el sector agropecuario de la región". • Mejorar y ampliar la cobertura en saneamiento básico a través de proyectos integrales de saneamiento y plantas de tratamiento de aguas residuales. • Mejorar la Gestión de Riesgo de Desastres de la población vulnerable frente a desastres naturales.
6	Junín	Vladimir Roy Cerrón Rojas	Movimiento Político Regional Perú Libre	• Defensa Ribereña de Satipo. • Planta de tratamiento de residuos sólidos en alianza con los municipios del valle del Mantaro. • Planta de tratamiento de residuos sólidos en alianza con los municipios de la Selva Central, Chanchamayo y Satipo.

Documento de trabajo

N°	Lugar	Gobernador Regional electo	Organización política	Plan de Gobierno en materia ambiental
7	Cajamarca	Mesáis Guevara Amasifuen de	Acción Popular	• Mejorar las políticas de conservación y protección de ecosistemas andinos. • Programa de educación ambiental y comunicación social para comprometer participación comunitaria. • Implementar plan de seguimiento y monitoreo en educación ambiental en todos los niveles educativos. • Programa integrado de desarrollo ecológico-Pride por cuencas hidrográficas y pisos agroecológicos, en armonía en lo dispuesto en la ZEE. • Seguimiento, supervisión y control de zonas de protección o restauración de cuerpos de agua. • Ejecución e implementación del plan de acción mitigación y adaptación al cambio climático en coordinación con Senfor y la comisión nacional de cambio climático. • Reformular la agenda ambiental. • Conformar la mesa de diálogo participativo-MDP, encontrando acuerdos y soluciones equitativas.
8	Madre de Dios	Luis Guillermo Hidalgo Okimura	Alianza para el Progreso	• Implementar políticas, normas y proyectos ambientales que favorezcan el cuidado del ambiente y las personas. • Gestionar inversiones para la mitigación de impactos ambientales generados por las actividades económicas. • Incentivos tributarios para los vecinos que cumplan las normas ambientales. • Proyecto regional de mitigación de impactos ambientales de la minería. • Construcción del centro de tratamiento de residuos y químicos peligrosos. • Proyecto sistema regional de gestión ambiental.
9	Piura	Servando García Correa	Movimiento Independiente Fuerza Regional	• Gestionar el desarrollo del Ordenamiento Territorial. • Ampliar la disponibilidad del recurso AGUA mediante reservorios. • Asegurar el mantenimiento de las cuencas y subcuencas hidrográficas • Garantizar la sostenibilidad de la zona marino costera del espacio regional de Piura. • Promover la gestión ambiental de las áreas protegidas. • Preservar el patrimonio regional de las áreas protegidas concesionales. • Propuesta Aspecto Medio Ambiente. • Controlar la contaminación del medio ambiente. • Mitigar los efectos del cambio climático. • Fortalecer la implementación del Sistema de Gestión Ambiental Regional y Local.
10	Lambayeque	Anselmo Lozano Centurión	Podemos por el Progreso del Perú	• El 40% de instituciones competentes (Municipalidades, Educación y Salud) implementan acciones para una gestión eficiente de los residuos sólidos de la región Lambayeque. • 10 convenios con distritos y provincias con el objetivo de fomentar la adecuada gestión de residuos urbanos. • Formulación y Ejecución de PIGARS en el 40% de los distritos de la Región Lambayeque. • 6, 000 Has. de reforestación sostenible. Construcción de 5 viveros instalados para la producción de plantones forestales y ornamentales. • 1% del total de la energía eléctrica es generada por energías renovables. 20 caseríos en 5 distritos de la región implementan pilotos de energía renovable utilizando paneles solares y parques eólicos. • 2 estudios formulados y aprobados en el marco de la inversión pública en el tema de energías renovables. • Contar con el presupuesto para el inicio de la implementación de un sistema de tratamiento de aguas residuales y obtener aguas tratadas dentro de los estándares de calidad ambiental (ECA) en 5 distritos que en este momento no cuentan con el sistema de tratamiento.

Documento de trabajo

N°	Lugar	Gobernador Regional electo	Organización política	Plan de Gobierno en materia ambiental
11	La Libertad	Manuel Llempén coronel	Alianza para el Progreso	• Al 2022 se forestará dos microcuencas priorizadas.
12	Tumbes	Wilmer Dios Benites	Movimiento Independiente Faena	• Incremento del 10% del número de hectáreas reforestadas en la región. • Construcción de una planta termo eléctrica. • Proteger los recursos naturales de la región. • Contar con tres plantas de disposición final y tratamiento de residuos sólidos.
13	Amazonas	Óscar Altamirano Quispe	Movimiento Regional Fuerza Amazonense	• Instalación de sistemas de tratamiento de aguas servidas y sistemas sanitarios para población dispersa. • Generación de planes territoriales identificando áreas homogéneas, promoviendo las mancomunidades municipales y mancomunidades regionales. • Adaptación al cambio climático y gestión del riesgo de desastres.
14	San Martín	Pedro Bogarín Vargas	Acción Regional	• Mejorar la sostenibilidad ambiental promoviendo el ordenamiento territorial y con un enfoque de cuencas hidrográficas. • Reducir los niveles de riesgo y emergencias frente a todo tipo de desastres.
15	Ancash	Juan Carlos Morillo Ulloa	Somos Perú	• Primero dejar de contaminar, luego limpiar el fondo marino con tecnología de punta, mediante cofinanciamiento público y extranjero. • Construcción de la Planta de Tratamiento de las Aguas Residuales, para las ciudades de Chimbote y Nuevo Chimbote.
16	Arequipa	Elmer Cáceres Llica	Unidos por el Gran Cambio	• Elaborar un proyecto de recuperación ecológica y económica de los ríos Chili, Majes, Vitor, Camaná, Tambo, Ocoña entre otros Implementar proyectos de construcción de plantas de tratamiento de las aguas servidas. • Implementar un proyecto de educación ambiental a la población y aplicación de normativa vigente en temas ambientales, aplicando sanciones a las personas y empresas que no cumplen con la responsabilidad del medio ambiente. • Fomentar la creación de plantas de reciclaje de residuos sólidos urbanos y la construcción de rellenos sanitarios y de seguridad en las 8 provincias. • Fomentar la cultura de reciclar y reusar la basura desde la niñez. • Elaborar un proyecto para manejar los riesgos y desastres naturales.
17	Tacna	Juan Tonconi Quispe	Acción por la Unidad Tacna	• Creación de sistemas de represamiento de agua para consumo humano y para la agricultura. • Fortalecer la gestión de riesgos de desastres. • Ampliar el acceso a servicio transitabilidad y accesibilidad departamental.
18	Ayacucho	Carlos Rúa Carbajal	Movimiento Independiente Musuq Ñam	• 06 provincias trabajan de manera articulada. 01 autoridad regional ambiental creada. 10 % de presupuesto para el tema ambiental. 04 capacitaciones, para el cumplimiento de los objetivos ambientales. 04 provincias cumplen la normativa vigente. • 40% de provincias aprovechan adecuadamente sus recursos naturales. 04 provincias cuentan con instrumentos de gestión. 02 provincias promueven el empleo de tecnologías limpias. 01 oficina regional, implementada. • 03 programas implementados de manejo sostenible en aire, suelo y agua. 5% de áreas reforestadas en las provincias. 02 actividades implementadas en tecnologías sobre cambio climático 04 % de presupuesto destinado para la gestión de riesgos.
19	Lima Provincias	Ricardo Chavarría Oria	Fuerza Regional	• Planta de Tratamiento de Aguas residuales en Huaral–Barranca–Huaura Cañete. • Creación y mantenimiento de áreas naturales protegidas y el uso sostenible de los recursos naturales y una cultura de desarrollo integral

Documento de trabajo

N°	Lugar	Gobernador Regional electo	Organización política	Plan de Gobierno en materia ambiental
				y sostenido. • Programas de reciclaje de basura a nivel doméstico e industrial, en coordinación con los Gobiernos Locales. • Proyecto Amunas programa de recuperación y puesta en valor de humedades y lagos. • Creación del plan integral de riesgos.
20	Huánuco	Juan Alvarado Cornelio	Acción Popular	• Conservación y aprovechamiento sostenible responsable de los recursos hídricos en beneficio de las poblaciones locales. • Conservación y aprovechamiento sostenible responsable de los recursos del bosque. • Aprovechar sus potencialidades y ventajas comparativas, recuperar y poner en valor zonas deterioradas, usar sus recursos de manera sostenible y así mejorar las oportunidades y la calidad de vida de la población. • Promover la sostenibilidad y uso adecuado del recurso hídrico. • Promover la sostenibilidad y conservación de las fuentes naturales de agua y sus bienes asociados para la población. • Promover la sostenibilidad y uso adecuado del recurso hídrico. • Promover intervenciones estratégicas con fines de recuperación, conservación y protección de ecosistemas en áreas vulnerables al cambio climático.
21	Pasco	Pedro Ubaldo Polinar	Alianza para el Progreso	• Promover proyectos de inversión pública a fin de generar una Gestión Integral de Residuos sólidos (convenios). • Promover el manejo integral de residuos líquidos de la provincia a través de las PTARS (convenios). • Realizar la prevención de los desastres naturales mediante la instalación de especies forestales nativas que sean exclusivas para este fin de acuerdo a su contexto en las tres provincias de la región. • Crear el Sistema integrado de control y monitoreo del territorio. • Capacitaciones sobre la identificación de zonas de riesgo nivel provincial como un mecanismo de prevención de desastres. • Realizar monitoreo sobre las actividades que atentan a los bienes asociados al agua. • Promover el fortalecimiento de la gestión de los ecosistemas en la provincia. • Monitorear las áreas de conservación en convenio con el SERNANP. • Implementar proyectos de inversión pública para impulsar conectividad ecológica y de mantenimiento de los servicios eco-sistémicos y la biodiversidad. • Proyectos de conservación- identificación de mecanismos de conservación. • Efectuar mecanismos de retribución por servicios eco-sistémicos dándole la prioridad al recurso hídrico a nivel de región. • Monitorear la elaboración y ejecución de los instrumentos de gestión ambiental (EIA) en los grandes proyectos de infraestructura que promueven el crecimiento y el desarrollo urbano de la región Pasco en sus tres provincias, conforme a Ley. • Impulsar el ordenamiento del territorio provincial a fin de evitar conflictos territoriales en zonas de frontera, distritos y centros poblados en el ámbito de las provincias de Daniel Carrión, Pasco y Oxapampa. • Ejecutar el proyecto: Mejoramiento de los Servicios de Información Regulación para el Ordenamiento Territorial del Departamento de Pasco. • Elaborar el Plan de Gestión Integrada de Recursos Hídricos a nivel regional. • Elaborarlos Planes de Manejo de las principales cuencas a nivel de las tres provincias de la región Pasco.
22	Callao	Dante Mandriotti	Por ti Callao	• Limpieza de las riveras de las costas del Callao con miras a recuperar la costa del Callao

Documento de Trabajo

N°	Lugar	Gobernador Regional electo	Organización política	Plan de Gobierno en materia ambiental
23	Ica	Javier Gallegos Barrientos	Movimiento Regional Obras Por La Modernidad	• 1 parque zonal habilitado para la recreación. • 1 parque natural puesto en valor.
24	Huancavelica	Maciste Alejandro Díaz Abad	Movimiento Independiente Trabajando para Todos	• Garantizar la conservación de los pastos del departamento de Huancavelica, a través de asistencia para la conservación de recursos naturales de manera oportuna a instituciones y productores (48 instituciones con asistencia técnica realizada / 40% de productores asistidos). • Impulsar la forestación y reforestación, a través de proyectos integrales en el ámbito del departamento de Huancavelica (4,500 hectáreas forestadas y reforestadas). • Implementación del Plan de Ordenamiento Territorial para la conservación, uso y aprovechamiento sostenible de los recursos naturales y la diversidad biológica, así como la ocupación ordenada del territorio (01 plan implementado). • Implementar una política regional de la cobertura vegetal en las cuencas hidrográficas a través de la formulación de planes de desarrollo de cuencas (06 Cuencas con cobertura vegetal).
25	Ucayali	Francisco Antonio Pezo Torres	Alianza para el Progreso	• Construcción de rellenos Sanitarios en cada capital provincial de la Región. • Construcción de Pozos de Oxidación de aguas residuales, en las cuatro capitales provinciales de la Región para evitar la contaminación del Ríos jurisdiccionales (rio Ucayali, ríos Tambo-Ucayali, rio Aguaytía y rio Purús) • Coordinar con los Gobiernos Locales, mejorar e Implementar los sistemas de recolección de los Residuos Sólidos, ofertando un eficiente y responsable servicio, acorde a los estándares nacionales e internacionales. • Construcción de una planta de procesamiento de residuos sólidos en la capital regional. • Establecer buenas prácticas en el aprovechamiento de los recursos naturales en áreas naturales protegidas, incluyendo el control y vigilancia de las actividades antrópicas, la aplicación de las normas protección e impulso al desarrollo de bionegocios sostenibles con la participación activa de la población. • Controlar la tala ilegal con un programa de desarrollo alternativo, que brinde a la población oportunidades de negocios rentables y sostenibles. • Impulsar programas de utilización del gas en los hogares a fin de disminuir el consumo de leña y en el parque automotor; para disminuir la contaminación del medio ambiente.

Fuente: ONPE, JNE
Elaboración: OGASA (2018)

Documento de trabajo

Anexo n° 3: Casos de conflictos socioambientales del OEFA

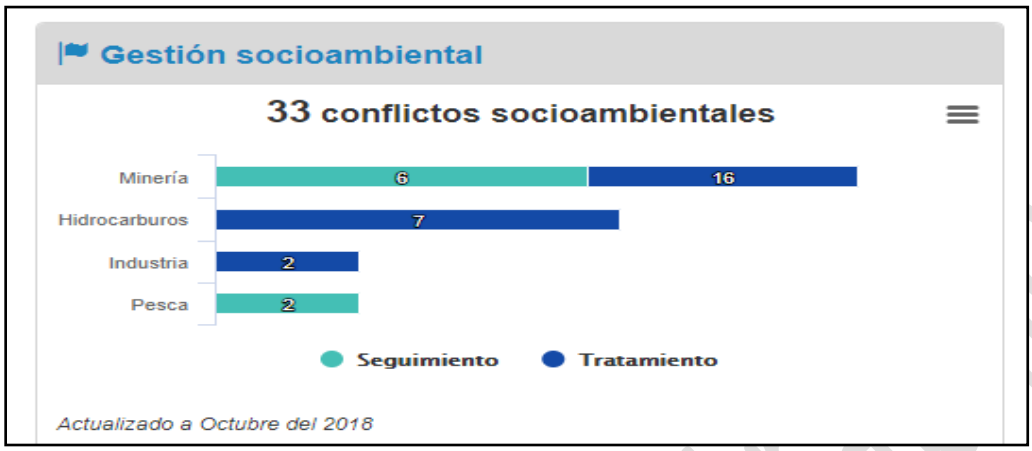

Fuente: OEFA (2018). https://publico.oefa.gob.pe/Portalpifa/Intervenciones.do

Anexo n° 4: Denuncias Ambientales registradas por OEFA

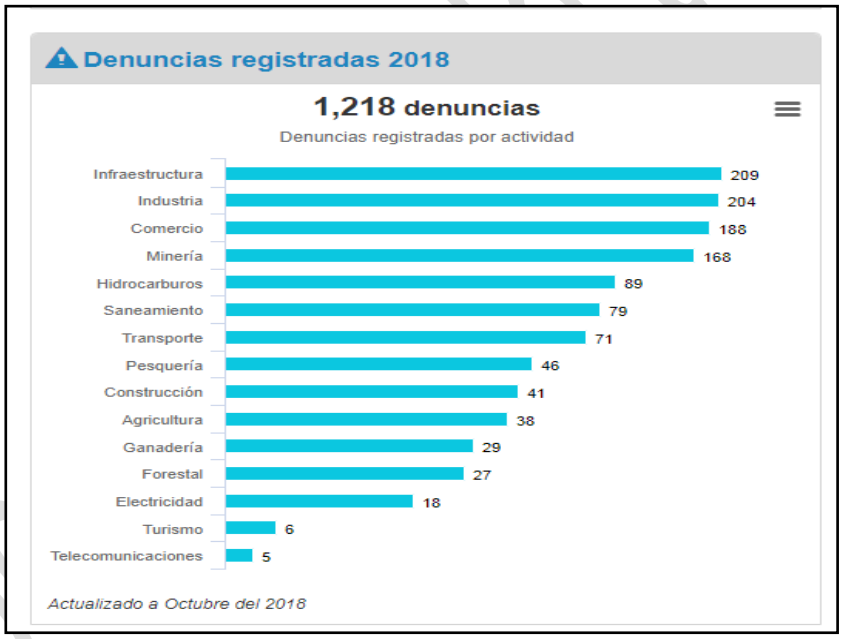

Fuente: OEFA (2018). https://publico.oefa.gob.pe/Portalpifa/Intervenciones.do

Anexo n° 5: Cartera de proyectos aprobados por SENACE

Sector	Clasificación	EIA-d	EVAP	ITS	MEIA-d	Otros	(en blanco)	Total, general
Agricultura			5	1				6
Electricidad		3	44	35	3	1		86
Hidrocarburos		1	2	68	2	2		75
Minería			11	113	11	6		141
Transportes	1		67	39		4		111
(en blanco)							2	2
Total, general	1	4	129	256	16	13	2	421

Fuente: SENACE (2018) http://senace.opendata.junar.com/dashboards/19627/certificacion-ambiental/

Anexo n° 6: Cartera de proyectos en evaluación - SENACE

Sector	Clasificación	EIA-ACT	EIA-d	EVAP	ITS	MEIA	MEIA-d	Otros	Total general
Agricultura	7			23	1				31
Electricidad	4	1	2	11	3		1		22
Hidrocarburos			2		11		1		14
Minería	4	1	3	1	22		8		39
Residuos solidos				4				1	5
Salud				1					1
Transportes				40	14	3		5	62
Total, general	15	2	7	80	51	3	10	6	174

Fuente: SENACE (2018) http://senace.opendata.junar.com/dataviews/235546/cartera-de-proyectos-en-evaluacion/

Anexo n° 7: Relación de Alertas Tempranas (enero-diciembre 2018)

Alerta	Entidad
1.- Nº001-2018-RET APURÍMAC-OGASA-MINAM: Anuncian paro agrario de la provincia de Andahuaylas (Apurímac) y otras zonas del país para el próximo 09 de enero 2018	OGASA
2. Nº001-2018-RET PUNO-OGASA-MINAM: Problemática socioambiental de la cuenca Llallimayo	OGASA
3. Nº001-2018-RET MOQUEGUA-OEFA-MINAM: Organizaciones sociales de Moquegua anuncia medidas de fuerza contra el Ejecutivo y Southern por incumplimiento de compromisos de ANA y OEFA	OEFA
4. Nº002-2018-RET MOQUEGUA-OGASA-MINAM: Movilización en Moquegua 15 de enero contra SPCC-Torata	OGASA
5.Nº001-2018-RET CAJAMARCA-MINAM-JLHV: Marcha el 30 de enero en Cajabamba	OGASA
6.Nº002-2018-RET APURÍMAC-OEFA-MINAM: Población del distrito de Vilcabamba (Apurímac) programa movilización el 17 enero en respaldo a denunciados por empresa Santa María Perú SAC	OEFA
7. Nº001-2018RET LA LIBERTAD-GORE LA LIBERTAD-GCR: Programan Mesa de Diálogo en Huaylillas para el 04FEB18 solicitan presencia de OGASA	GORE-La Libertad
8. Nº001-2018-RET MDD-OGASA-MINAM: GORE de Madre de Dios critica labor del SERNANP en la provincia del Manu	OGASA
9.Nº002-2018-RET CAJAMARCA-OEFA MINAM-WCM: Movilización en Cajabamba el 30 de enero relacionado a proyecto Shahuindo	OEFA
10.Nº002-2018RET LA LIBERTAD-GORE LA LIBERTAD-GCR: Persiste molestia de pobladores por quema de caña de azúcar de la empresa Cartavio y solicitan Mesa de Diálogo	GORE-La Libertad
11.Nº003-2018-RET MOQUEGUA-OGASA-MINAM/LRZ: Problemática cambio de coloración río Coralaque	OGASA
12.Nº002-2018-RET PUNO-OGASA-MINAM/JLVJ: Problemática Socioambiental de la cuenca Llallimayo	OGASA
13.Nº001-2018-RET LIMA METROPOLITANA-OGASA-MINAM: Sociedad Civil del distrito de Simón Bolívar anuncia para el día de hoy (05MAR18) presentarse en instalaciones del MINAM para exigir se declare DEA Simón Bolívar	OGASA
14.Nº001-2018-RET CUSCO-OGASA-MINAM: Anuncian medidas de fuerza en Velille (Chumbivilcas) en contra de las actividades de Transporte de concentrado de minerales de MMG Las Bambas a definirse en Asamblea Popular el 15 de abril del 2018	OGASA
15.Nº002-2018-RET LIMA METROPOLITANA-OGASA-MINAM: Gremio de pescadores artesanales de Pucusana se organizan para el paro nacional indefinido del 04ABR18	OGASA
16.Nº003-2018-RET APURÍMAC-OGASA-MINAM: Anuncian movilización de comunidades campesinas de Haquira (Cotabambas) en contra de la minera Anabi el 05ABR18	OGASA
17.Nº001-2018-RET PIURA-OGASA MINAM-JADB: Marcha 7 de mayo en Piura por Río Blanco	OGASA
18.Nº004-2018-RET PUNO-OGASA-MINAM: Escalamiento de la conflictividad ambiental por la disposición final inadecuada de Residuos Sólidos en el sector Chilla	OGASA
19.Nº002-2018-RET PIURA-OGASA MINAM-JLHV: Comuneros expulsan a supuestos trabajadores de Buenaventura	OGASA
20.Nº004-2018-RET MOQUEGUA-OGASA-MINAM: Problemática cambio de coloración rio Coralaque	OGASA
21.Nº002-2018-RET CUSCO-OGASA-MINAM: Anuncian paro de 72 horas en Velille (Chumbivilcas) para el 07MAY18 exigen convenio y cumplimiento de compromisos MMG Las Bambas	OGASA
22.Nº005-2018-RET PUNO-OGASA-MINAM: Instalación de Comité de Seguimiento de la mesa de Ocuviri y Vilavila	OGASA
23.Nº001-2018-RET PASCO-OGASA-MINAM: Escalamiento de la conflictividad socio ambiental por la disposición final inadecuada de residuos sólidos en el botadero Rumiallana y anuncio de comisión integrada por la Municipalidad Provincial de Pasco y comunidad del rio Tingo de presentarse en el MINAM para exigir se declare en Emergencia Ambiental la ciudad de Cerro de Pasco	OGASA
24. Nº001-2018-RET JUNÍN-OEFA-MINAM: Dirigentes y autoridades planean llegar a Lima entre el 4 y 8 de Julio para sostener reunión con representantes del SENACE respecto al proyecto minero Shalipayco.	OEFA
25.Nº003-2018-RET PIURA-OGASA MINAM-JLHV: Comisión de Regantes de Somate Bajo no permitirá la extracción de rocas al Proyecto Especial Chira-Piura (PECHP) debido al incumplimiento de un convenio interinstitucional	OGASA
26.Nº004-2018-RET PIURA-OGASA MINAM-JLHV: Pobladores del CCPP Diecinueve de Agosto solicitan el cambio de ubicación de las Lagunas de Oxidación del Proyecto de Agua y Desagüe	OGASA
27.Nº005-2018-RET PIURA-OGASA MINAM-JLHV: Consejo Regional de Piura solicitará al MINAM una Declaratoria de Emergencia Ambiental (DEA) de Paita	OGASA
28.Nº002-2018-RET JUNÍN-OGASA-MINAM: Sesión Extraordinaria del Consejo Regional Junín realizado el 12JUN18 acuerda respaldar oposición al Proyecto de Explotación Minero Shalipayco	OGASA
29.Nº001-2018-RET LORETO-OGASA MINAM-YRP: Anuncio De Geopark sobre inicio de operaciones en el Lote 64(Datem del Marañón) en el 2019 puede generar resurgimiento de conflictividad social con Pueblos Indígenas	OGASA

Documento de trabajo

Alerta	Entidad
30.Nº003-2018-RET CAJAMARCA-OGASA-MINAM-JLHV: Posibles medidas de presión de Hualgayoc	OGASA
31.Nº003-2018-RET CUSCO-OGASA-MINAM-RLA: Pobladores demandan atención por supuesto déficit hídrico en la cuenca del río Cañipía (Espinar)	OGASA
32.Nº004-2018RET LA LIBERTAD-OGASA-MINAM: Junta de Usuarios de Riego del Valle de Chicama incomodos por la solicitud de otorgamiento del derecho de uso de agua superficial presentando por minera Lucma S.A.C	OGASA
33.Nº006-2018-RET PUNO-OGASA-MINAM: Comunidades de Nuñoa se preparan para defender cabeceras de cuencas	OGASA
34.Nº002-2018-RET PASCO-OGASA-MINAM: El Comité de Vigilancia Ambiental Comunal y de las 11 Comunidades Campesinas del entorno del Lago Chinchaycocha solicitan la presencia del presidente de la República y el premier, anunciando radicalizar sus medidas de fuerza en la represa de Upamayo	OGASA
35.Nº004-2018-RET CAJAMARCA-OGASA-MINAM-JLHV: Problemas en la gestión de residuos sólidos en el distrito de Hualgayoc	OGASA
36.Nº004-2018-RET CUSCO-OGASA-MINAM-MCB: Anuncian inicio de huelga indefinida en Velille (Chumbivilcas) para el 30AGO18 exigen cumplimiento de compromisos por parte de MMG Las Bambas	OGASA
37. Nº005-2018RET LA LIBERTAD-GORE LA LIBERTAD-GCR: Presunta contaminación de agua de uso doméstico que proviene del ramal del río Huacamarcanga relacionado a actividad minera de empresa New Lonetmonte y minería ilegal.	GORE-La Libertad
38.Nº003-2018-RET LIMA METROPOLITANA-OGASA-MINAM: Comité de Vigilancia Ambiental Comunal y de las 11 comunidades campesinas del entorno del lago Chinchaycocha anuncian movilización a la Ana y MINAM en Lima el 26SET18	OGASA
39. Nº005-2018-RET CUSCO-OGASA-MINAM-MCB: Continúa huelga indefinida de productores cocaleros de Huayopata, Quellouno, santa teresa en la provincia de la convención (cusco).	OGASA
40. Nº003-2018-RET JUNÍN-OGASA-MINAM: Aproximadamente 5000 cafetaleros de la provincia de Satipo (Junín) anuncian paro indefinido a partir del 25 de setiembre de 2018, también realizarían marcha de sacrificio a la ciudad de lima, con la finalidad de que se atiendan sus demandas.	OGASA
41.Nº005-2018-RET CAJAMARCA-OGASA-MINAM-JLHV: Pobladores de la Tahona incómodos con el accionar de AMSAC en la zona	OGASA
42.Nº002-2018-RET LORETO-OGASA MINAM-OYL: Paro en la ciudad de Saramiriza por parte de la población del Barrio de San Juan	OGASA
43. Nº001-2018-RET LA LIBERTAD-OGASA-MINAM-JLHV: Pobladores de Shiracmaca denuncian contaminación ambiental.	OGASA
44.Nº006-2018-RET LA LIBERTAD-OGASA-MINAM-ACV: Pobladores de Caracmaca denuncian contaminación de cuenca	OGASA
45. Nº006-2018-RET CUSCO-OGASA-MINAM-MCB: Comuneros de Huini Corccohuaico, Paccopata y Huano Huano continúan en protesta en contra de la minera Glencore Antapaccay por incumplimiento de compromisos laborales (cusco).	OGASA
46. Nº001-2018-RET LAMBAYEQUE-OGASA MINAM-ACV: Pobladores de José Leonardo Ortiz denuncian contaminación ambiental por residuos sólidos acumulados en sus calles.	OGASA
47.Nº007-2018-RET PUNO-OEFA-MINAM: Comunidades campesinas de Olaechea, Chía (distrito de Olaechea) e Icaco (distrito de san gabán) en Puno bloquean acceso a Centrales Hidroeléctricas Ángel I, II y III	OEFA
48.Nº008-2018-RET PUNO-OEFA-MINAM: Presunto incumplimiento de compromisos ambientales de la empresa Hydro global S.A.C por construcción de la central hidroeléctrica San Gabán III	OEFA
49.Nº006-2018-RET CAJAMARCA-OGASA-MINAM-ACV: Protesta ante reciente actividad minera en Chetilla	OGASA
50. Nº001-2018-RET AMAZONAS-OGASA MINAM-YRP: Frente de defensa de los intereses de Condorcanqui anuncia que retomará medidas de protesta.	OGASA
51.Nº002-2018-RET LAMBAYEQUE-OGASA MINAM-ACV: Comunidad de San Juan de Cañaris rechaza posible reinicio de proyecto cañariaco	OGASA
52.Nº006-2018-RET PIURA-OGASA MINAM-JLHV: Centro poblado de Puerto Rico-Bayóvar iniciará paro indefinido para exigir saneamiento físico legal de la zona	OGASA
53.Nº007-2018-RET CAJAMARCA-OEFA-MINAM-XCD: Población de Combayo se moviliza en contra de la minera Yanacocha exigiendo explicaciones por la disminución de los niveles de agua del canal de ventanillas de azufre	OEFA
54.Nº003-2018-RET LAMBAYEQUE-OGASA MINAM-ACV: Asociación de pescadores artesanales de Lambayeque ratifican rechazo a exploración petrolera	OGASA
55.Nº004-2018-RET APURÍMAC-OGASA-MINAM: Pobladores de las comunidades campesinas de Haquira prevén trasladarse a la unidad minera Utunsa	OEFA
56. Nº002-2018-RET AMAZONAS-SERNANP MINAM: Desaprobación de la población de los caseríos Villa Hermosa, Flor Del Valle y Nuevo Paraíso, y Anexos al proceso de categorización de Zona Reservada Río Nieva	SERNANP
57.Nº007-2018-RET PIURA-OGASA MINAM-ACV: Organizaciones Sociales de Chetilla solicitan retiro de empresa	OGASA

Documento de trabajo

Alerta	Entidad
minera de Cerro Colpayoc	
58.Nº008-2018-RET PIURA-OGASA MINAM-JLHV: Protesta ante pozo exploratorio instalado en San Lucas de Colán	OGASA
59.Nº009-2018-RET PIURA-OGASA MINAM-JLHV: Frente de Defensa de La Tortuga convoca a Paro Comunal para el 25 de noviembre	OGASA
60.Nº010-2018-RET PIURA-OGASA MINAM-JLHV: Productores de banano amenazan bloqueo de carrera ante problemas con distribución de agua	OGASA
61.Nº011-2018-RET PIURA-OGASA MINAM-JLHV: Pescadores de Talara amenazan adoptar medidas de fuerza ante recorte de cerro el faro	OGASA
62.Nº009-2018-RET PUNO-OGASA-MINAM: Programación de paro de 72 horas en el ámbito del Grupo de Trabajo de cuenca Llallimayo	OGASA
63. Nº005-2018-RET APURÍMAC-OGASA-MINAM: presidente del Frente de Defensa de los Intereses de Andahuaylas (FREDIPA). Anuncian movilización en la provincia de Andahuaylas por contaminación ambiental del Valle del Río Chumbao y de la región Apurímac, Asimismo, exigen presencia de los ministros del Ambiente y Energía y Minas.	OGASA
64. Nº010-2018-RET PUNO-OEFA-MINAM: Pobladores y trabajadores de la empresa Ajani (que terceriza con Aruntani) tomaron el campamento y bloquearon acceso de salida a Moquegua afectando operaciones de proyecto minero Quellaveco	OEFA

Fuente: OGASA (2018)

EQUIPO DE TRABAJO OGASA

Nombre	Cargo
Hernán Cuba Chávez	Director de la Oficina General de Asuntos Socio-Ambientales (OGASA).
Rosell Laberiano Agüero	Coordinador Técnico.
Karem Reátegui Díaz	Especialista de Comunicación en Procesamiento y Análisis de Información.
Karla Paola Bolaños Cárdenas	Especialista en Gestión de Residuos Sólidos.
Yasmín Rizo Patrón Herrera	Especialista en Análisis, Monitoreo y Gestión de Conflictos Socioambientales.
Humberto Enrique Cordero Galdos	Especialista en Gestión de Conflictos Socioambientales.
María Cortez Bustos	Especialista Ambiental de Análisis, Monitoreo y Gestión de Conflictos Socioambientales.
Arturo Caballero Vidal	Especialista en Gestión y Seguimiento de Compromisos Socioambientales.
Omar Yeren Larrea	Especialista en Consulta Previa.
Lena Rodríguez Zúñiga	Especialista Legal en Procesamiento de Información de Conflictos Socioambientales.
Giselle Salazar Blanco	Especialista en Fortalecimiento de Capacidades.
Germán Alejandro Ayala Ventura	Especialista en Ejecución Presupuestal.
Sebastián Delgado Ruiz Bravo	Asistente Técnico para la Gestión de Conflictos Socioambientales
Leyla Agüero Medina	Técnica Administrativo.
Carmen Briceño Alcalde	Apoyo Administrativo.

Documento de trabajo