



PERÚ

Ministerio
del Ambiente

Secretaría General

Oficina General
de Asuntos Socio
Ambientales

BALANCE ANUAL

2017

Gestión de Conflictos Socioambientales

Siglas y acrónimos:

ANP: Área Natural Protegida

IIAP: Instituto de Investigaciones de la Amazonía Peruana

MINAM: Ministerios del Ambiente

OEFA: Organismo de Evaluación y Fiscalización Ambiental

OGASA: Oficina General de Asuntos Socioambientales

ONDS: Oficina Nacional de Diálogo y Sostenibilidad de la PCM

PCM: Presidencia del Consejo de Ministros

ROF: Reglamento de Organización y Funciones

SENACE: Servicio Nacional de Certificación Ambiental para las Inversiones Sostenibles

SERNANP: Servicio Nacional de Áreas Naturales Protegidas por el Estado Peruano

SGSD: Secretaría de Gestión Social y Diálogo de la PCM

PAS: Proceso Administrativo Sancionador

Diciembre 2017

INDICE

INTRODUCCIÓN	1
I. CONTEXTO DE LA CONFLICTIVIDAD 2017	2
1.1 Principales características de la conflictividad socioambiental en el 2017	2
1.2 La institucionalización de la gestión de conflictos desde el Ejecutivo 2017	2
II. GESTIÓN DE CONFLICTOS SOCIOAMBIENTALES EN LOS QUE PARTICIPA LA OGASA	8
2.1 Total de espacios de diálogo.....	8
2.2 Nuevos casos ingresados	9
2.3 Espacios de diálogo según etapa: tratamiento y seguimiento	9
2.4 Casos según zonas	10
2.5 Principales temas abordados en los casos	11
III. PARTICIPACIÓN EN PROCESOS VINCULADOS A PUEBLOS INDÍGENAS	15
IV. MECANISMOS DE PREVENCIÓN Y CAPACITACIÓN	16
4.1 Reportes de Alertas temprana	16
4.2 Fortalecimiento de capacidades.....	17
V. BALANCE DE SEGUIMIENTO DE COMPROMISOS	19
5.1 Seguimiento de compromisos en espacios de diálogo.....	19
5.2 Relación de compromisos del MINAM según direcciones	19
5.3 Relación de compromisos del MINAM según zonas	20
VI. PRINCIPALES LOGROS Y AVANCES	21
6.1 En espacios de diálogo.....	21
6.2 Principales logros de la participación en procesos de consulta previa de la OGASA. ..	24
6.2.1 Hidrovía Amazónica (Loreto / Ucayali)	24
6.2.2 Proceso de Categorización Zona Yaguas (Loreto).....	25
VII. CONCLUSIONES	26
VIII. RECOMENDACIONES	27
ANEXOS.....	28

INTRODUCCIÓN

En el 2017 se realizaron modificaciones en la institucionalidad de la gestión de conflictos sociales. El 27 de febrero de 2017, se aprobó el nuevo Reglamento de Organización y Funciones (ROF) de la PCM. Entre los principales cambios se encuentra la creación del Viceministerio de Gobernanza Territorial que cuenta con la Secretaría de Descentralización, la Secretaría de Gestión Social y Diálogo y la Secretaría de Demarcación y Organización Territorial. La Secretaría de Gestión Social y Diálogo dispone de las siguientes subsecretarías: a) Prevención y Seguimiento, b) Gestión de Conflictos, y c) Diálogo y Sostenibilidad. Asimismo, se aprobaron el ROF del SENACE y los nuevos ROF del MINAM y del OEFA.

En relación al Sector Ambiente, mediante Decreto Supremo N°02-2017-MINAM, del 28 de abril de 2017, se aprueba el nuevo ROF del Ministerio del Ambiente. Al respecto, en el artículo 33° se establece que la OGASA depende jerárquicamente de la Secretaría General y es la responsable del diseño, formulación de lineamientos y estrategias, en el sector, para la implementación de acciones de prevención, análisis, gestión y transformación de conflictos socioambientales. En este ROF se establecen nuevas funciones para la OGASA, relacionadas con los procesos de consulta previa y la formulación de lineamientos, estrategias, normas y guías técnicas. Para el presente informe, se consideran, por separado, las mesas de diálogo y la participación del sector en temas relativos a consulta previa.

Durante el 2017 se destaca: a) 07 casos nuevos ingresados para su gestión en el 2017, b) 52 Reportes Semanales elaborados y difundidos, c) 188 comisiones de servicios a nivel nacional para atención de casos realizadas, d) más de 120 mil soles invertidos en la atención de casos a nivel nacional (viáticos y pasajes terrestres), e) 18 profesionales de la OGASA trabajando en la gestión de los conflictos socioambientales y consulta previa, e) 91 Reportes de Alerta Temprana elaborados y difundidos, f) 291 servidores públicos de 07 departamentos del país fortalecen capacidades en temas de prevención, tratamiento y seguimiento de conflictos socioambientales. Todo ello se realizó en el marco de la participación de la OGASA en el 2017 en la gestión de 36 casos de conflictividad socioambiental y 02 casos de consulta previa.

El presente informe se divide en ocho capítulos. En el primero se presenta el contexto o escenario de la conflictividad en el 2017. En el segundo capítulo se desarrolla la intervención del MINAM en la gestión de la conflictividad socioambiental de aquellos casos monitoreados por OGASA. En el tercer capítulo se presentan los casos vinculados a los procesos de consulta previa en los que participa el MINAM. En el cuarto capítulo se detallan los mecanismos de prevención y fortalecimiento de capacidades. En el quinto capítulo se presenta un breve balance del nivel de cumplimiento de compromisos del MINAM en espacios de diálogo. En el sexto capítulo se presentan los principales logros y avances en la gestión de la conflictividad socioambiental. Finalmente, en el último capítulo se plantean algunas conclusiones y recomendaciones.

I. CONTEXTO DE LA CONFLICTIVIDAD 2017

1.1 Principales características de la conflictividad socioambiental en el 2017

- El 2017 se caracterizó, entre otros elementos, por el escalamiento de la conflictividad social en el sur del país y por la huelga de los maestros del sector Educación. En la zona sur, el conflicto se concentró principalmente en el corredor minero que va desde Arequipa hasta las zonas altas del departamento de Cusco y Apurímac. Por otro lado, una alta conflictividad también se presentó en el departamento de Puno por la contaminación en la cuenca Jatun Ayllu (Ocuvi-Lampa) y Llallimayo (Melgar). En el contexto amazónico, los derrames petroleros en el oleoducto nor peruano concentraron también la intervención del Estado.
- La huelga de los maestros que se inició en Cusco en junio, tuvo un rápido escalamiento con alcance nacional generando una seria inestabilidad política en el país, conflicto que aún se encuentra latente. Hacia el cierre del año la situación política del país se hizo más tensa ante el pedido de vacancia y el indulto humanitario. Por otro lado, en el plano institucional se creó el Viceministerio de Gobernanza Territorial en la PCM.
- Como respuesta a la conflictividad social, el Ejecutivo ha visto necesario recurrir a la promulgación de Declaratorias de Estado de Emergencia, Declaratorias Sanitarias, Declaratorias de Emergencia Ambiental como mecanismos para encausar e identificar acciones. En el caso de las Declaratorias de Estado de Emergencia, sobre todos donde intervienen las Fuerzas Armadas en apoyo de la Policía Nacional, este mecanismo ha sido criticado y denunciado por algunas ONGs.

1.2 La institucionalización de la gestión de conflictos desde el Ejecutivo 2017

A nivel organizacional, el 2017 se ha caracterizado por cambios institucionales en el Ejecutivo, como por ejemplo el cambio del ROF de la PCM, del MINAM y de algunos de sus organismos adscritos tal como se detalla a continuación:

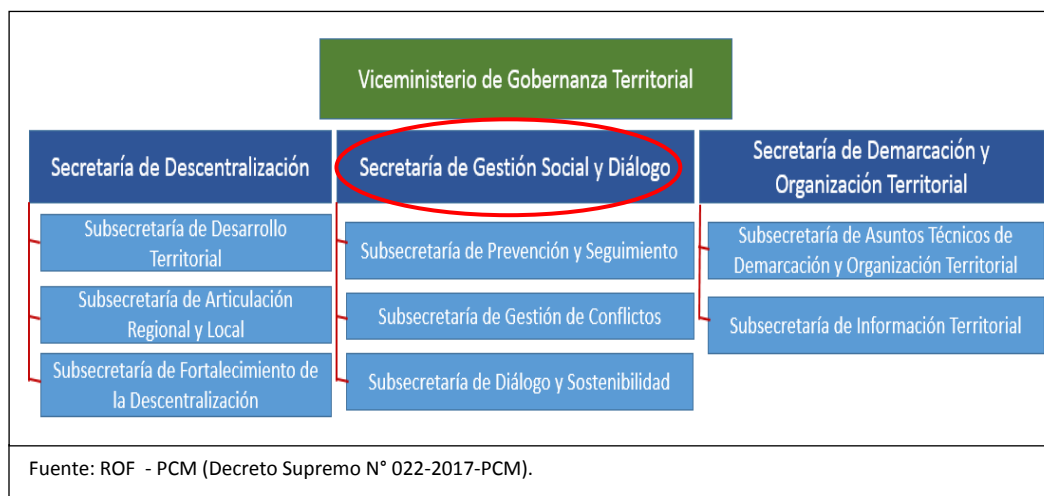
1.2.1 Desde la PCM

- En febrero de 2017, la PCM aprobó su nuevo Reglamento de Organización y Funciones (ROF)¹. Con este nuevo ROF se fortalece la institucionalidad estatal en la gestión de la conflictividad social en el país.
- El órgano que asume las funciones de diálogo y conflictividad, ahora se denomina Secretaría de Gestión Social y Diálogo (SGSD), que depende del viceministerio de Gobernanza Territorial. El órgano que tuvo estas funciones anteriormente fue la Oficina Nacional de Diálogo y Sostenibilidad (ONDS).

¹ Decreto Supremo N° 022-2017-PCM (27 de febrero de 2017).

- La SGSD es el responsable de la prevención, gestión y solución de controversias, diferencias y conflictos sociales. Además, es responsable de conducir los procesos de diálogo, mediación, negociación, entre otros mecanismos.
- Con relación a la coordinación con los otros sectores, el ROF señala que la SGSD tiene como funciones coordinar e implementar los mecanismos de alerta temprana y prevención (recordar que el MINAM cuenta con el Reporte de Alerta Temprana, que fue aprobado mediante Resolución Ministerial N° 079-2014-MINAM). Asimismo, coordinar la debida atención de los procesos de diálogo, las estrategias de comunicación, la entrega de información sobre conflictividad.
- La SGSD cuenta con tres subsecretarías: la primera es de prevención y seguimiento. Las otras dos son de gestión y diálogo.

Gráfico N° 1: Secretarías y Subsecretarías del Viceministerio de Gobernanza Territorial



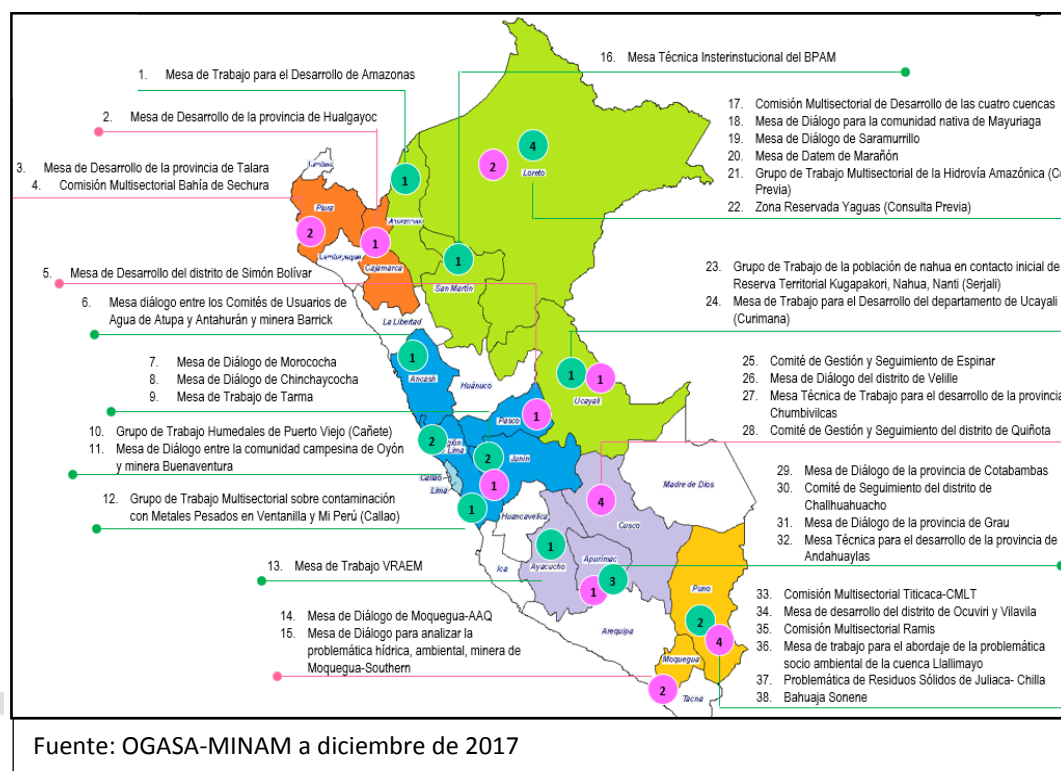
1.2.2 Desde el Sector

a) MINAM

- En el 2017, mediante Decreto Supremo N°02-2017-MINAM, se aprobó el nuevo Reglamento de Organización y Funciones (ROF) del Ministerio del Ambiente. En el artículo 33° se asigna a la OGASA, las siguientes funciones:
 - ✓ Asesorar a la Alta Dirección en la gestión de conflictos socioambientales.
 - ✓ Formular y proponer, en el sector, los lineamientos, estrategias, normas y guías técnicas para la prevención, gestión y transformación de los conflictos socioambientales, en coordinación con la autoridad técnica normativa.
 - ✓ Coordinar y articular con los organismos adscritos del ministerio y con los tres niveles de gobierno en gestión de conflictos socioambientales.
 - ✓ Identificar y monitorear los potenciales conflictos socioambientales y proponer estrategias para su gestión con las entidades competentes, en coordinación con la autoridad técnica normativa.

- ✓ Efectuar el seguimiento de los acuerdos asumidos por el sector para la gestión de los conflictos socioambientales, en coordinación con la PCM.
 - ✓ Coordinar los procesos de consulta previa relacionados con el Ministerio y efectuar el seguimiento de los acuerdos adoptados, con las entidades correspondientes.
- Dos de estas funciones son nuevas, las referidas a la formulación de lineamientos y la coordinación de los procesos de consulta previa.
 - La OGASA está participando en 36 casos de conflictividad socioambiental y 02 casos vinculados a procesos de consulta previa ya concluidos. Se detalla en el siguiente gráfico.

Gráfico N° 2: Mapa de casos de conflictos socioambientales en los que participa el MINAM



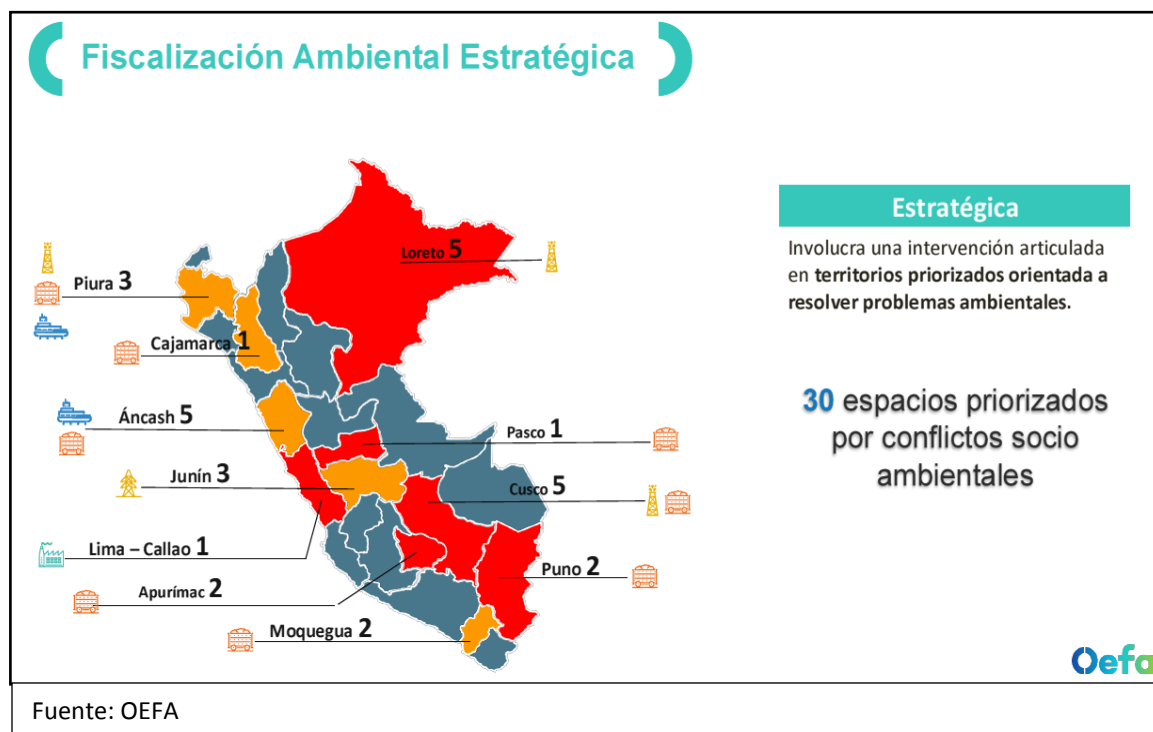
b) OEFA

- El OEFA aprobó su nuevo ROF², una de cuyas funciones generales es formular e implementar estrategias de gestión de riesgos de conflictos socioambientales y mecanismos de participación ciudadana en las acciones de fiscalización ambiental en coordinación con el MINAM.

² Decreto Supremo N° 016-2017-MINAM

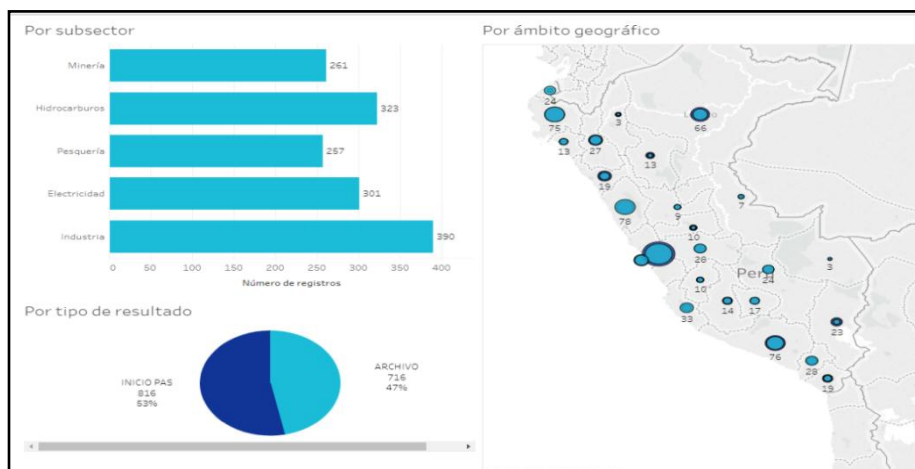
- El OEFA viene desarrollando acciones de fiscalización ambiental estratégica, habiendo priorizado a 30 administrados por conflictos socioambientales. El mayor número de espacios se encuentran en los departamentos de Loreto, Ancash y Cusco (ver el siguiente cuadro)

Gráfico N°3: Espacios priorizados en la Fiscalización Ambiental Estratégica – OEFA



- Cabe precisar que OEFA ha realizado 1532 informes de supervisión concluidos en el 2017. De los cuales, el 53% tiene un Proceso Administrativo Sancionador (PAS). Ver el siguiente gráfico

Gráfico N° 4: Informes de supervisión concluidos del OEFA - 2017



Fuente: OEFA (<https://www.oefa.gob.pe/gestion-supervision-2017>)

c) SENACE

- El SENACE aprobó su ROF³, el cual asigna las funciones de gestión de conflictos a la Subdirección de Seguimiento y Articulación, la cual depende de la Dirección de Gestión Estratégica en Evaluación Ambiental. Su función es promover acciones vinculadas al monitoreo de los conflictos socioambientales relacionados a los procesos de evaluación del impacto ambiental.
- Cabe precisar que el SENACE viene realizando acciones de avanzada social⁴ como estrategia de prevención de conflictos socioambientales y participa en algunos espacios de diálogo en calidad de invitado.
- SENACE realiza acciones de avanzada social desde octubre de 2016. Desde entonces, ha realizado 32 acciones de avanzada social, de los cuales 29 son en el sector minería, 02 en transportes y 01 en electricidad (*ver cuadro*)

Cuadro 1: Avanzada Social del SENACE - 2017

N°	PROYECTO	TITULAR	SECTOR	REGIÓN	FECHAS
12	MEIA Depósito de Relaves cianurados, filtrados y depósito de desmonte de Mina en la Quebrada Curaubamba	Consortio Minero Horizonte	Minería	La Libertad	13-20 febrero 2017
13	MEIA Ampliación de Operaciones Mineras y Plante de Beneficio Santa María I de 600 a 1000 TMD	Compañía Minera La Poderosa	Minería	La Libertad	13-20 febrero 2017
14	MEIA Ampliación del Depósito de Manejo de Relaves N° 6 Zona Este de la UM San Cristobal – Mahr Túnel	Volcan Compañía Minera S.A.A.	Minería	Junín	19-21 febrero 2017
15	3ra MEIA Unidad Minera Chapi	Empresa Minera Pampa de Cobre SAC	Minería	Arequipa	17-19 marzo 2017
16	MEIA Proyecto Mina Justa	Marcobre SAC	Minería	Ica	27-29 marzo 2017
17	Modificación del EIA del Proyecto Terminal Portuario General San Martín	Terminal Portuario Paracas S.A.	Transportes	Ica	10-11 abril 2017
18	Segunda Modificación del EIA del Proyecto de Explotación Minero Islay	Compañía Minera Chungar	Minería	Pasco	24-25 abril 2017
19	MEIA Proyecto Antapaccay Expansión Tintaya – Integración Coroccohuayco	Compañía Minera Antapaccay S.A.	Minería	Cusco	5-9 mayo 2017
20	Tercera Modificación del EIA del Proyecto Las Bambas	Minera Las Bambas S.A.	Minería	Apurímac	7-12 mayo 2017
21	Tercera Modificación del EIA de la Unidad Minera Constancia	Hudbay Perú S.A.	Minería	Cusco	24-28 mayo 2017
22	Segunda Modificación del EIA de la Unidad Operativa Pallancata	Compañía Minera Ares	Minería	Ayacucho	12-16 junio 2017
23	MEIA Ambiental del Proyecto Minero Esperanza	Compañía Minera Caravelí S.A.C.	Minería	Arequipa	25-29 junio 2017

³ Decreto Supremo N° 09-2017-MINAM, publicado el 09 de noviembre de 2017.

⁴ Según Ayuda Memoria del SENACE remitida a la OGASA, la “Avanzada Social” consiste en una presentación inicial del equipo de evaluadores del Senace en campo, con la finalidad de tener un primer contacto con la población que reside en el área de influencia de un proyecto, buscando generar un clima de confianza y evaluar el contexto social en el que la población se desenvuelve.

N°	PROYECTO	TITULAR	SECTOR	REGIÓN	FECHAS
24	Modificación del Estudio de Impacto Ambiental de la Unidad Minera Iscaycruz – Recrecimiento del Depósito de Relaves “Geniococha – Escondida” y otras Obras Conexas	Empresa Minera Los Quenuales	Minería	Lima	26-28 junio 2017
25	Modificación del EIA del Aeropuerto Internacional Jorge Chávez	Lima Airport Partners	Transportes	Callao	4-5 julio 2017
26	Estudio de Impacto Ambiental del Proyecto Romina 2	Compañía Minera Chungar S.A.C.	Minería	Lima	8-11 agosto 2017
27	Segunda Modificación del EIA de la Unidad Minera Pucamarca	Minsur S.A.	Minería	Tacna	9-11 agosto 2017
28	Modificación del EIA Yanacocha	Minera Yanacocha	Minería	Cajamarca	13 – 15 setiembre 2017
29	Estudio de Impacto Ambiental de la Central Hidroeléctrica Yaku y Sistema de Transmisión Asociado	Engie Energía S.A.	Electricidad	Ancash, Huánuco	21-26 setiembre y 3 octubre 2017
30	Modificación del EIA del Proyecto San Gabán II	Empresa de Generación Eléctrica San Gabán S.A.	Minería	Puno	9-12 octubre 2017
31	EIA detallado del Proyecto Minero Ancos	Apumayo S.A.C.	Minería	Ayacucho	12-15 diciembre 2017
32	Estudio de Impacto Ambiental de la Unidad Minera Acumulación Yauricocha para el Recrecimiento del Depósito de Relaves Yauricocha y la Ampliación del Depósito Chumpe	Sociedad Minera Corona S.A.	Minería	Lima	17-20 diciembre 2017

- Los departamentos con mayor número de acciones de avanzada social fueron: Lima (4), Puno (4), La Libertad (3) y Cusco (3), cuyos titulares (todos mineros) son los siguientes:

Cuadro N° 2: Avanzada Social SENACE por departamento y según empresa

Departamento	Avanzada Social (número)
CUSCO	3
Compañía Minera Antapaccay	1
Compañía Minera Antapaccay S.A.	1
Hudbay Perú S.A.	1
LIMA	4
Compañía Minera Chungar S.A.C.	1
Empresa Minera Los Quenuales	1
Sociedad Minera Corona S.A.	1
Trevali Perú S.A.C.	1
PUNO	4
Consorcio De Ingenieros Ejecutores Mineros S.A.	2
Empresa de Generación Eléctrica San Gabán S.A.	1
Minsur S.A.	1

Fuente: Ayuda Memoria del SENACE

1.2.3 Otros sectores

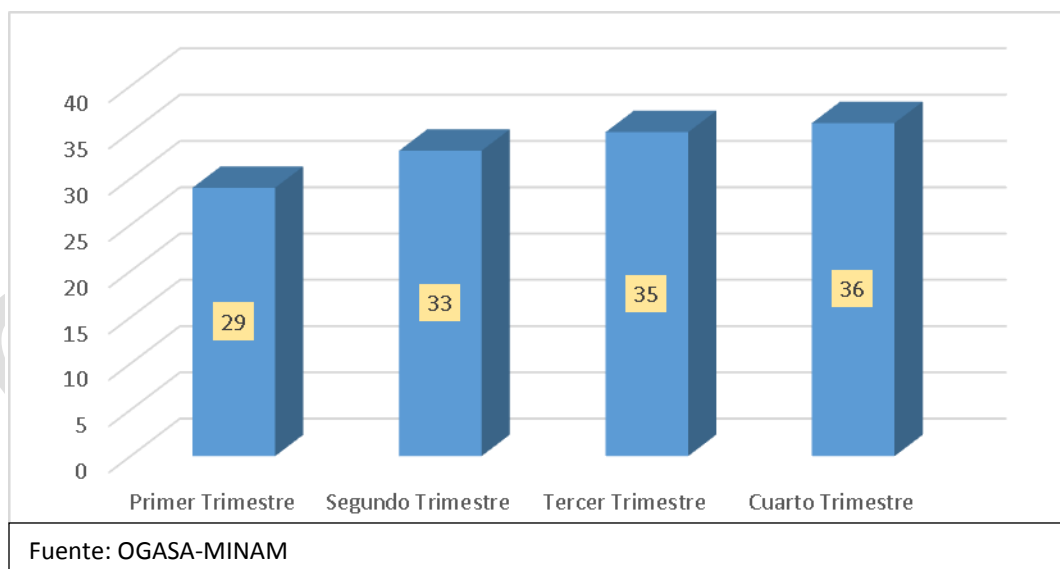
- Mediante Decreto Supremo N° 002-2017-PRODUCE, del 01 de febrero de 2017, el Ministerio de la Producción aprobó su ROF, el cual incluye la creación de la Oficina de Articulación Intergubernamental y Prevención de Conflictos Sociales, dependiente de la Secretaría General. Entre las funciones de esta oficina se encuentran el diseñar e implementar mecanismos de alerta temprana y prevención de controversias y conflictos, promoviendo el diálogo y el acompañamiento social; así como, propiciar instancia y proponer mecanismos de concertación y coordinación con los gobiernos regionales, y con gobiernos locales, para la prevención y solución de conflictos sociales que afecten al Ministerio, sus organismos públicos y entidades adscritas (Artículo 23°).

II. GESTIÓN DE CONFLICTOS SOCIOAMBIENTALES EN LOS QUE PARTICIPA LA OGASA

2.1 Total de espacios de diálogo

- Al cierre del 2017, el MINAM participa en 36 espacios de diálogo a nivel nacional. A lo largo del año, el número de casos se ha incrementado. En el primer trimestre se registraron 29 casos, pasando a 33 casos en el segundo trimestre, 35 casos en el tercer trimestre y 36 casos en el cuarto trimestre.

Gráfico N° 5: Número de casos de conflictos socioambientales con participación del MINAM- Año 2017



2.2 Nuevos casos ingresados

- En el segundo trimestre ingresaron 04 nuevos casos. En el tercer trimestre ingresaron 02 nuevos casos y en el último trimestre ingresó 01 nuevo caso. De esta manera se incrementó progresivamente de 29 a 36 casos durante el año.

Cuadro N° 03: Número de nuevos casos ingresados. Año 2017

Casos	Primer Trimestre	Segundo Trimestre	Tercer Trimestre	Cuarto Trimestre
Número de casos	29	29	33	35
Nuevos casos		4	2	1
Total de casos		33	35	36

Fuente: OGASA-MINAM

- Los casos ingresados según semestre son los siguientes:

Cuadro N° 04: Relación de nuevos casos ingresados. Año 2017

Segundo Trimestre: 4 nuevos casos	Tercer Trimestre: 2 nuevos casos	Cuarto Trimestre: 1 nuevo caso
1. Mesa de Trabajo para el Desarrollo del Departamento de Ucayali (Curimaná)	1. Grupo de Trabajo Multisectorial sobre contaminación metales pesados en Ventanilla-Mi Perú.	1. Mesa de Diálogo de Jangas*
2. Problemática de Residuos Sólidos Juliaca - La Chilla	2. Tarifas Turísticas para las ANP: Reserva Nacional De Paracas y Las Islas Ballestas (Reserva Nacional Sistema De Islas, Islotes Y Puntas Guaneras).	
3. Bahuaja Sonene		
4. Mesa de Trabajo de Tarma		

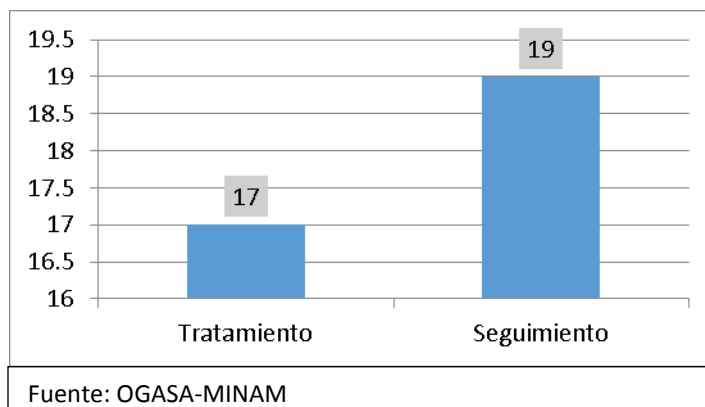
* Nota: Este caso pasó de la etapa de prevención a tratamiento.

Fuente: OGASA-MINAM

2.3 Espacios de diálogo según etapa: tratamiento y seguimiento

- El MINAM participa en 36 espacios de diálogo, de los cuales 17 se encuentran en tratamiento y 19 en seguimiento. Los casos que se encuentran en la etapa de tratamiento son aquellos que aún no han culminado el cierre de acuerdos y continúan con el diálogo a través de mesas o grupos de trabajo. Los casos que se encuentran en seguimiento son aquellos que han iniciado la implementación de sus acuerdos o compromisos luego de un "cierre" formal con todos los actores. La relación de casos se detalla en el *Anexo n° 01*

Gráfico N° 6: Número de casos según etapas de la conflictividad. Año 2017



2.4 Casos según zonas

- Como parte de su organización interna, la OGASA ha dividido su intervención en 05 zonas: Norte, Oriente, Sur, Suroriente y Centro.

Cuadro N° 5: Distribución de casos de la OGASA por zonas

ZONA NORTE	
Tumbes	Cajamarca
Piura	La Libertad
Lambayeque	
ZONA ORIENTE	
Loreto	Huánuco
Amazonas	Ucayali
San Martín	Madre de Dios
ZONA CENTRO	
Ancash	Ica
Pasco	Lima
Junín	
ZONA SUR ORIENTE	
Cusco	Ayacucho
Apurímac	Huancavelica
ZONA SUR	
Moquegua	Tacna
Arequipa	Puno

Fuente: OGASA-MINAM.

- En casi todas las zonas el número de casos va entre 08 y 09. Solamente en el caso del norte el número es de 03. De manera específica, en la zona oriente son 09 casos, en la zona Centro, Sur y Suroriente son 08 casos cada una, y en la zona norte son 03 casos.

Cuadro N° 05: Número de casos según zonas. Año 2017

Zona	Tratamiento	Seguimiento	Total
Zona Norte	0	3	3
Zona Oriente	6	3	9
Zona Sur	2	6	8
Zona Suroriente	3	5	8
Zona Centro	5	3	8
Total			36

Fuente: OGASA-MINAM

2.5 Principales temas abordados en los casos

- Los temas abordados en los espacios de diálogo relacionados con los conflictos socioambientales son diversos, entre los cuales destacan las demandas por contaminación ambiental, atención de salud por metales pesados, solicitud de DEA, causalidad de la contaminación, dosajes por metales pesados, actividades ilegales y/o recortes de áreas naturales protegidas, derrames, residuos sólidos, cuestionamientos a participación ciudadana en EIA, MEIA, ITS, entre otros.
- Desde el Sector se han implementado acciones en el marco de los espacios de diálogo sobre fiscalización ambiental, monitoreos participativos (OEFA), fortalecimiento de capacidades y asistencia técnica en varios temas ambientales (DGPIGA, DGCA, DGRS, DGOTA), avanzada social (SENACE), entre otras.

- Las principales demandas ambientales, según las líneas prioritarias del MINAM, se detallan a continuación:

Cuadro N° 6: Principales temas y aspectos críticos de los casos de conflictividad socioambiental según líneas prioritarias del MINAM

LÍNEAS PRIORITARIAS DEL MINAM	CASOS / ESPACIOS DE DIÁLOGO	TEMAS	ASPECTOS CRÍTICOS
1. Aprovechamiento sostenible de la diversidad biológica y, en particular, de los bosques	<ul style="list-style-type: none"> Grupo de Trabajo para la Conservación de Humedales Puerto Viejo. Mesa de Diálogo de Chinchaycocha. Mesa de Diálogo de Moquegua-Angloamerican Quellaveco S.A.-AAQ. Comisión Multisectorial Lago Titicaca y sus Afluentes-CMLT Grupo de Trabajo encargado de realizar acciones para el desarrollo del VRAEM. Mesa de Diálogo de Saramurillo. Proceso de Categorización de la Zona Reservada Yagua (Consulta previa) Mesa Técnica Interinstitucional de Aguas Verdes- BPAM. 	<ul style="list-style-type: none"> Diversidad Biológica Conservación de bosques Área Natural Protegida 	<ul style="list-style-type: none"> Posible afectación de humedales altoandinos. Dificultades en la gestión de la biodiversidad en diversos actores, organizaciones e instituciones. Demandan ampliar la cobertura del Programa Nacional de Conservación de Bosques. Demandan el fortalecimiento de los comités de bosques en las microcuencas (caso VRAEM). Pedidos de titulación de comunidades nativas dentro de ANP. Recortes de ANP. Demandan mayor vigilancia y control en ANP (invasiones, actividades ilegales).
2. Adaptación y mitigación al Cambio Climático	<ul style="list-style-type: none"> Comisión Multisectorial Lago Titicaca y sus Afluentes-CMLT. 	<ul style="list-style-type: none"> Cambio Climático 	<ul style="list-style-type: none"> Preocupación por la disminución del caudal hídrico. Preocupación por la afectación de cabeceras de cuenca. Posible afectación de ecosistemas. Dificultades de gestión de riesgos de desastres.
3. Manejo eficiente de residuos sólidos	<ul style="list-style-type: none"> Mesa de Diálogo de Chinchaycocha. Mesa de trabajo para resolver la problemática de Tarma. Plan Multisectorial Post Declaratoria de Emergencia Ambiental (DEA) de la provincia de Hualgayoc. Comité de Gestión y Seguimiento de Sechura-CMBS. Mesa de Desarrollo de la Provincia de Tarma (MDPT). Grupo de Trabajo para el Desarrollo de Amazonas. Grupo de Trabajo Sectorial de la Hidrovía Amazónica (Consulta previa). Grupo de Trabajo para el desarrollo de Ucayali (Curimaná). Comisión Multisectorial Lago Titicaca y sus Afluentes-CMLT. Mesa Técnica para el Desarrollo de la provincia de Andahuaylas. Comité de Seguimiento del distrito de Challhuahuacho. Mesa de Diálogo de la provincia de Cotabambas. Mesa de Diálogo de la provincia de Grau. 	<ul style="list-style-type: none"> Residuos sólidos 	<ul style="list-style-type: none"> Pocas capacidades fortalecidas en funcionarios municipales vinculados al tema de residuos sólidos. Rotación de funcionarios municipales vinculados al tema. Poco conocimiento sobre fuentes de financiamiento para proyectos en residuos sólidos. Reclamos por la situación y ubicación de los botaderos. Solicitan más información sobre la situación de los proyectos JICA-BID. Existe la percepción en las municipalidades que el MINAM financia proyectos de residuos sólidos y compra de compactadoras. Solicitudes de Declaratorias de Emergencia por Residuos Sólidos (DER).

**PERÚ**Ministerio
del Ambiente

Secretaría General

Oficina General
de Asuntos Socio
Ambientales

	<ul style="list-style-type: none"> Comité de Gestión y Seguimiento de la provincia de Espinar. Comisión Mixta – Cierre de Botadero de La Chilla. 		
4. Gestión integral marino-costera	<ul style="list-style-type: none"> Comité de Gestión y Seguimiento de Sechura-CMBS. Pucusana. 	<ul style="list-style-type: none"> Zona Marino Costeras (ZMC) 	<ul style="list-style-type: none"> Demandan atención por posible contaminación ambiental en ZMC. Bajo nivel de conocimiento sobre competencias y normas relacionadas con las ZMC. Poco conocimiento sobre proyectos de inversión pública en las ZMC. Escaso manejo integrado y planificación marino costera. Residuos sólidos.
5. Prevención, control de la contaminación y ecoeficiencia	<ul style="list-style-type: none"> Mesa de Diálogo de Chinchaycocha. Mesa de Diálogo del distrito de Simón Bolívar. Comité de Gestión y Seguimiento de Sechura-CMBS. Mesa de Diálogo para analizar la problemática hídrica, ambiental, minera de Moquegua-Southern – SPCC. Comisión Multisectorial de la cuenca del Ramis. Mesa de Trabajo para el Desarrollo del distrito de Ocuvi y Vila Vila. Mesa de trabajo para el abordaje de la problemática socio ambiental de la Cuenca Llallimayo. Comisión Multisectorial Lago Titicaca y sus Afluentes-CMLT. Mesa de Diálogo de la comunidad nativa de Mayuriaga. Mesa de Diálogo Datem del Marañón. Grupo de Trabajo de la población Nahua en contacto inicial - comunidad de Santa Rosa de Serjali. 	<ul style="list-style-type: none"> Calidad Ambiental (aire, agua, suelo, DEA, vigilancia ambiental, monitoreo ambiental) 	<ul style="list-style-type: none"> Amenazas y/o realización de medidas de fuerza demandando reducción de la contaminación (paros, huelgas, toma de carreteras, toma de instalaciones) Percepción sobre la existencia de contaminación ambiental en el aire, agua y suelo (ECA, LMP). Percepción que la empresa contamina aun cuando no existen estudios que lo demuestren (estudios de causalidad del OEFA). Cuestionamiento a la heterogeneidad de los resultados de los monitoreos ambientales. Demandan mayor atención en temas de salud vinculadas a la calidad ambiental. Demandas DEAs. Remediación ambiental. Pasivos ambientales. Derrames y afectación al ambiente y recursos naturales.
6. Adecuación de la institucionalidad ambiental	<ul style="list-style-type: none"> Mesa de Diálogo para el reasentamiento de Morococha. Grupo de Trabajo Multisectorial Nacional sobre Contaminación. con Metales Pesados en Ventanilla y Mi Perú-Callao. Mesa de Diálogo del distrito de Simón Bolívar. Plan Multisectorial Post Declaratoria de Emergencia Ambiental (DEA) de la provincia de Hualgayoc. Comité de Gestión y Seguimiento de Sechura-CMBS. Mesa de trabajo para el abordaje de la problemática socio ambiental de la Cuenca Llallimayo. 	<ul style="list-style-type: none"> Instrumentos de Gestión Ambiental (SEIA, CAM, CAR) 	<ul style="list-style-type: none"> Poco conocimiento de los instrumentos de gestión ambiental principalmente en los espacios locales. Debilitamiento o poco interés en fortalecer las CAM y CAR por parte de los gobiernos locales y regionales. Demandas conformación de comités de vigilancia ambiental. Sistema de gestión ambiental local debilitado (pocos instrumentos aprobados).
		<ul style="list-style-type: none"> Ordenamiento territorial (ZEE, OT) 	<ul style="list-style-type: none"> Pocos proyectos en OT y ZEE a nivel de las municipalidades.



PERÚ

Ministerio
del Ambiente

Secretaría General

Oficina General
de Asuntos Socio
Ambientales

	<ul style="list-style-type: none">• Comisión Multisectorial Lago Titicaca y sus Afluentes-CMLT.• Comisión Multisectorial de las cuencas del Pastaza, Tigre, Corrientes y Marañón.• Comité de Gestión y Seguimiento de la provincia de Espinar.	<ul style="list-style-type: none">• Fiscalización ambiental (todo lo vinculado con OEFA)	<ul style="list-style-type: none">• Cuestionamiento del rol y desempeño de las oficinas de enlace o desconcentradas del OEFA.
		<ul style="list-style-type: none">• Certificación Ambiental (todo lo relacionado con SENACE)	<ul style="list-style-type: none">• Percepción que el SENACE no es imparcial (a favor de los titulares).• Confusión sobre las funciones del SENACE a nivel local y categoría de IGA que evalúa.• Percepción que los mecanismos de participación ciudadana no son efectivos.• Intenciones de perturbar el proceso de certificación ambiental (bloqueo de talleres informativos, etc.).

Fuente: OGASA-MINAM

III. PARTICIPACIÓN EN PROCESOS VINCULADOS A PUEBLOS INDÍGENAS

Los 02 casos vinculados a procesos de consulta previa ya concluidos, son los siguientes:

- Grupo de Trabajo Multisectorial de la Hidrovía Amazónica: El Proyecto "Hidrovía Amazónica", involucra a 410 comunidades nativas, pertenecientes a 14 pueblos indígenas de Loreto y Ucayali. Durante el 2015 se llevó a cabo el proceso de consulta previa, la cual fue realizada debido a la acción de amparo interpuesta por parte de una de las organizaciones indígenas. Producto de la etapa de diálogo se firmó un acta de 61 acuerdos; para su seguimiento se creó el Grupo de Trabajo Multisectorial a cargo del MTC del cual el MINAM forma parte e interviene a través de la Dirección General de Residuos Sólidos, el OEFA, el Programa Bosques y el IIAP.
- Categorización Zona Reservada Yaguas: La Zona Reservada Yaguas fue creada el 26 de julio del 2011, mediante la Resolución Ministerial nº 161-2011-MINAM, con el objetivo de proteger y conservar las comunidades biológicas, formaciones geológicas y procesos ecológicos de las cuencas de los ríos Yaguas y Cotuhé. El SERNANP concluyó el proceso de consulta previa para la categorización de dicha zona en mayo de 2017, siendo la decisión, por mayoría de las comunidades nativas consultadas, la categorización en Parque Nacional⁵. Como parte de los resultados de este proceso, las comunidades solicitaron la atención a diversas demandas no relacionadas a la medida consultada y que se refieren a la implementación de proyectos y acciones para mejorar su calidad de vida. La OGASA en coordinación con el SERNANP, ha solicitado información a los sectores vinculados con las demandas y ya se tiene identificado las acciones a realizar.
- Identificación de medidas para consulta previa del Sector.
- Creación del Grupo de Trabajo por Resolución Ministerial Nº 345-2017-PCM (09 de noviembre de 2017). Tiene el encargo de identificar las propuestas de medidas administrativas a cargo del Sector Ambiente que podrían afectar directamente los derechos colectivos de los pueblos indígenas u originarios, y que por motivo requieren que se proceda a una consulta previa respecto de las mismas. El Grupo de Trabajo tiene una vigencia no mayor de noventa (90) días calendario contados a partir del 15 de noviembre, en cuyo plazo presentará su informe final del Despacho Ministerial.
- El grupo fue instalado el 15 de noviembre. Se realizaron reuniones de trabajo con los órganos y organismos adscritos del MINAM en el mes de enero de 2018.



⁵ El DS 001-2018-MINAM del 11 de enero de 2018, aprueba la categorización de la zona reservada Yaguas como Parque Nacional Yagua.

IV. MECANISMOS DE PREVENCIÓN Y CAPACITACIÓN

4.1 Reportes de Alertas temprana

- De enero a diciembre del 2017 se han reportado 91 alertas tempranas que fueron remitidas a la Alta Dirección del MINAM. La zona Centro obtiene el mayor número de reporte con 27 alertas, específicamente 10 alertas del departamento de Junín. Le sigue la zona Sur Oriente con 25 alertas tempranas, 16 de ellas de departamento de Cusco. *Ver el siguiente cuadro.*

Cuadro N° 07: Número de Reportes de Alerta Temprana

ZONA	RET	Primer Trimestre	Segundo Trimestre	Tercer Trimestre	Cuarto Trimestre	TOTAL
Norte	RET- Cajamarca	-	3	-	5	17
	RET-Piura	2	-	1	1	
	RET- La Libertad	-	-	-	2	
	RET-Lambayeque	-	1	-	-	
	RET-Tumbes	-	-	1	1	
Oriente	RET-Loreto	2	1	4	1	12
	RET-Amazonas	-	1	-	-	
	RET- San Martín	1	-	-	-	
	RET- Madre Dios	-	-	-	1	
	RET-Ucayali	-	-	-	-	
	RET-Huánuco	1	-	-	-	
Sur	RET-Puno	2	1	3	1	10
	RET-Tacna	-	-	-	-	
	RET-Arequipa	-	-	-	-	
	RET-Moquegua	-	2	-	1	
Sur Oriente	RET-Apurímac	2	5	1	-	25
	RET-Cusco	3	6	2	5	
	RET-Ayacucho	1	-	-	-	
	RET-Huancavelica	-	-	-	-	
Centro	RET-Ica	1	1	-	-	27
	RET-Ancash	-	2	-	-	
	RET-Junín	2	7	1	-	
	RET-Pasco	1	1	2	1	
	RET-Lima Provincia	1	3	-	1	
	RET-Lima Metropolitana	1	-	1	1	
Total		20	34	16	21	91

Fuente: OGASA-MINAM.

- Los principales temas manifestados en los Reportes de Alerta Temprana están relacionados con medidas de fuerza por parte de diversos actores sociales, derrames, tala ilegal, relleno sanitario, relaves mineros (*Ver Anexo N° 02*).
- De enero a diciembre del 2017, el mayor número de alertas se reportó en los meses de febrero (12), mayo (14), junio (13) y noviembre (11). Cabe señalar que durante este periodo el Organismo de Evaluación y Fiscalización Ambiental (OEFA) remitió a la OGASA 15 alertas tempranas (*Ver Anexo N° 03*).

4.2 Fortalecimiento de capacidades

a) Fortalecimiento de las Redes de Alerta Temprana

- La OGASA cuenta con 26 Redes de Alerta Temprana, varias de las cuales requieren ser reactivadas. En el 2018 se fortalecerán estas redes.
- Durante el presente año se fortalecieron capacidades en 291 servidores públicos de 07 departamentos del país en temas referidos a la prevención, tratamiento y seguimiento de conflictos socioambientales. Se detalla en el siguiente cuadro:

Cuadro N° 08: Número de servidores que fortalecieron capacidades en talleres de la RET- Año 2017

ZONA	DEPARTAMENTO/RET	Número de servidores que fortalecieron capacidades
Oriente	Amazonas	58
Sur	Moquegua	53
	Tacna	42
Sur Oriente	Apurímac	37
	Cusco	20
Centro	Callao	57
	Lima (Provincias)	24
TOTAL		291

Fuente: OGASA-MINAM.

b) Convenio MINAM y el Consorcio de Investigación Económica y Social - CIES

- En el marco del Convenio se dictaron Charlas Magistrales en temas relacionados a “Gestión de Conflictos Socioambientales”, de acuerdo al siguiente cuadro:



Cuadro N° 09: Número de participantes al Diplomado “GESTION PÚBLICA, MEDIO AMBIENTE Y RECURSOS NATURALES

N°	Departamento	Hombres	Mujeres	TOTAL
1	Loreto	25	15	40
2	Piura	17	18	35
3	La Libertad	11	8	19
4	Arequipa	24	23	47
TOTAL		77	64	141

Fuente: OGASA-MINAM.

V. BALANCE DE SEGUIMIENTO DE COMPROMISOS

5.1 Seguimiento de compromisos en espacios de diálogo

- El número de compromisos del MINAM en espacios de diálogo es de 144. De los cuales el 54,9% están en proceso, el 34% se encuentran cumplidos y el 11,1% se encuentran pendiente. La perspectiva en el 2018, es hacia la reducción de los compromisos en situación de proceso y pendiente.

Cuadro N° 10: Número de compromisos del MINAM por situación-Año 2017

Situación	Cantidad	%
En proceso	79	54,9%
Cumplido	49	34,0%
Pendiente	16	11,1%
TOTAL	144	100,0%

Fuente: OGASA-MINAM.

5.2 Relación de compromisos del MINAM según direcciones

- Las direcciones responsables de la mayor cantidad de los compromisos del MINAM son la Dirección General de Calidad Ambiental (27,8%), la Dirección General de Residuos Sólidos (11,8%) y la Dirección General de Investigación e Información Ambiental (8,3%). Cabe señalar que el 11,8% de los compromisos recaen en más de una dirección a la vez.

Cuadro N° 11: Número de compromisos del MINAM, por estado de los acuerdos, según dirección-Año 2017

Dirección/órgano	TOTAL	%	Estado de los acuerdos		
			En proceso	Cumplido	Pendiente
TOTAL	144	100,0%	77	51	16
DGCA	40	27,8%	20	14	6
DGRS	17	11,8%	10	6	1
Más de una	17	11,8%	11	6	-
Otros	17	11,8%	6	5	6
DGIIA	12	8,3%	10	2	-
DGECIA	9	6,3%	4	5	-
DGOTA	6	4,2%	3	3	-
OFIC. COMUNIC	6	4,2%	5	1	-
DGDB	5	3,5%	2	-	3
OGASA	5	3,5%	1	4	-
UE003	3	2,1%	3	-	-
VMGA	3	2,1%	-	3	-
DGCCDRH	2	1,4%	1	1	-
DGPIGA	2	1,4%	1	1	-
PNCB	-	0,0%	-	-	-

Fuente: OGASA-MINAM.

5.3 Relación de compromisos del MINAM según zonas

- Podemos apreciar en el siguiente cuadro que el mayor número de compromisos del MINAM se encuentra en la zona sur (37,5%), seguidos de la zona norte (30,6%) y zona suroriente (21,5%). Las zonas con menor número de compromisos son las zona oriente (6,3%) y centro (4,2%).

Cuadro N° 12: Número de compromisos del MINAM por zona-Año 2017

Entidad responsable	Cantidad	%
Sur	54	37,5%
Norte	44	30,6%
Suroriente	31	21,5%
Oriente	9	6,3%
Centro	6	4,2%
TOTAL	144	100 %

Fuente: OGASA-MINAM.

**PERÚ**Ministerio
del Ambiente

Secretaría General

Oficina General
de Asuntos Socio
Ambientales

VI. PRINCIPALES LOGROS Y AVANCES

6.1 En espacios de diálogo

Cuadro N° 13: Principales avances y logros por casos

N°	Zona	Departamento	Nombre del Caso	Principales avances y logros
1	Norte	Cajamarca	Mesa de Trabajo de la provincia de Hualgayoc (Bambamarca)	<ul style="list-style-type: none"> Se logró el cumplimiento de todas las actividades establecidas en el Plan de Acción Inmediato y de Corto Plazo de la DEA Hualgayoc (R.M. N° 272-2016-MINAM).
2	Norte	Piura	Comisión Multisectorial Bahía de Sechura - Piura	<ul style="list-style-type: none"> Se logró la sistematización de los monitoreos ambientales para la evaluación de los componentes aire, agua, y sedimentos, en áreas de influencia de actividades fiscalizables directamente por el OEFA en la Bahía de Sechura (realizado en marzo y agosto 2017 por OEFA).
3	Norte	Piura	Mesa de desarrollo de la Provincia de Talara	<ul style="list-style-type: none"> Está pendiente el reinicio de las reuniones.
4	Sur	Puno	Problemática de residuos sólidos Juliaca-La Chilla	<ul style="list-style-type: none"> La dirigencia y población del sector Chilla recibió información con respecto a la disposición de residuos sólidos a través de reuniones de coordinación con la DGRS.
5	Sur	Puno / Madre de Dios	Bahuaja Sonene	<ul style="list-style-type: none"> Actualización del Plan Maestro del Parque Nacional Bahuaja Sonene.
6	Sur	Puno	Mesa de Trabajo para el desarrollo de distrito de Ocuvi	<ul style="list-style-type: none"> El MINAM elaboró y presentó el informe integrado de consolidación de la información técnica vinculada a la problemática ambiental de los distritos de Ocuvi y Vilavila, emitida por las entidades del Estado, que contiene información emitida por el OEFA, la ANA, OSINERGMIN, MINSA, DIRESA PUNO, SENASA y SANIPES.
7	Sur	Puno	Comisión Multisectorial para la recuperación de la cuenca del río Ramis	<ul style="list-style-type: none"> Actualización del Plan de Acción de la Comisión.
8	Sur	Puno	Comisión Multisectorial para la Recuperación Ambiental del Lago Titicaca y sus afluentes.	<ul style="list-style-type: none"> Se logró la reactivación de la Comisión con la séptima sesión, la aprobación del Plan de trabajo 2017-2018 y el inicio de las actividades del Proyecto GEF.
9	Sur	Moquegua	Mesa de Diálogo Minera de Moquegua con Southern Perú Copper Corporation (SPCC)	<ul style="list-style-type: none"> Se logró la elaboración del informe final Subgrupo de trabajo para la revisión de acuerdos de la Comisión Técnica 2012-2014. Además el OEFA y ANA realizaron la toma de muestras conjunta en la obra de cambio de cauce- fuente natural del río Torata.
10	Sur	Moquegua	Mesa de Diálogo Minera de Moquegua con Anglo American Quellaveco S.A.	<ul style="list-style-type: none"> Los avances están pendientes hacia el inicio de operaciones.
11	Sur	Puno	Mesa de trabajo para el abordaje de la problemática socio ambiental - Cuenca Llallimayo-Puno	<ul style="list-style-type: none"> Se reanudó el diálogo después de la reunión con la ministra del MINAM, realizada el 18 de octubre en Lima. El OEFA realizó estudios complementarios sobre la calidad ambiental en la zona de influencia de la UM Arasi, implementó medidas preventivas (27 acciones de paralización y de remediación ambiental), el ANA realizó tres monitoreos participativos y 05 Procesos Administrativos Sancionadores (PAS), mientras que la DIRESA-MINSA realizó un monitoreo de agua para consumo humano. Se elaboró un Informe preliminar sobre las acciones del ejecutivo en el abordaje de la problemática. Se cuenta con una propuesta de Plan de Acción que se discute con los equipos técnicos del Ejecutivo y de las municipalidades.
12	Oriente	Loreto	Federaciones indígenas del Pastaza, Corrientes, Tigre y Marañón / Pluspetrol Norte Lote 1AB y Lote 8	<ul style="list-style-type: none"> El MINAM y el OEFA concluyeron con todos sus compromisos en relación al Acta de Lima del 10 de marzo de 2015: Monitoreos participativos en las zonas de sueltas de área del lote 1-AB, Programa de presentaciones didácticas sobre metodología aplicada en el monitoreo, DEA y la aplicación del ECA Suelos, Supervisión a la remediación y monitoreo en el Lote 8.
13	Oriente	Amazonas	Mesa de Trabajo para el Desarrollo de Amazonas	<ul style="list-style-type: none"> Se logró la validación del Plan de Acción de intervención para la implementación del Proyecto de Residuos Sólidos de Chachapoyas (Sector Bocanegra), realizado por el Sector Ambiente.
14	Oriente	Ucayali	Mesa de Trabajo para el Desarrollo del Departamento de Ucayali (Curimaná)	<ul style="list-style-type: none"> El MINAM a través de la Dirección General de Gestión de Residuos Sólidos y en coordinación con la Sub Gerencia de Desarrollo Económico y Medio Ambiente de la Municipalidad de Curimaná brindó asistencia técnica; producto de ella, se tomó conocimiento de que solo cuenta con estudio de



				caracterización de residuos sólidos.
15	Oriente	San Martín	Pobladores de asentamientos poblacionales de Aguas Verdes / BPAM	<ul style="list-style-type: none"> El SERNANP suscribió entre el 2014 y 2017 más de 900 acuerdos de conservación; más de 220 productores de café conforman la cooperativa COOPBAM que promueve la asociatividad y el desarrollo local de agricultores; se exportaron 4 contenedores de café a EEUU y Alemania (2016-2017) y la cooperativa COOPBAM ha sido reconocida a fines de mayo de 2017 con el Premio Nacional a la Mejor Empresa Peruana del Año (San Martín). En zonas donde el SERNANP ha firmado Acuerdos de Conservación se ha estabilizado la deforestación; SERNANP ha brindado opinión a favor para aquellos proyectos compatibles con el ANP y en poblados en donde existen acuerdos de conservación. Actualmente, viene implementando un Plan de Acción integral con acciones cívicas de salud y educación ambiental.
16	Oriente	Ucayali	Grupo Ambiental Santa Rosa de Serjali	<ul style="list-style-type: none"> Se elaboró el TDR para realizar un estudio integral, a fin de identificar las fuentes de contaminación por la presencia de mercurio en la zona. De acuerdo al documento elaborado, se tiene previsto una ejecución de dos (02) años con un monto de S/. 239 000.00.
17	Oriente	Cusco	Programa de reconversión productiva en el VRAEM	<ul style="list-style-type: none"> Durante el 2017, el PNCBMCC programó la conservación de 138,884 bosques comunales en el ámbito VRAEM bajo el mecanismo de "Transferencias Directas Condicionadas"-TDC, beneficiando a 13 comunidades nativas, las cuales han ratificado su compromiso: Cashiruvine y Timpiñari (Cusco/La Convención/Kimbiri), Yanacita, Camantavishi, Mencoriar y Saniveni (Junín/Satipo/Río Tambo y Pangoa). Para el 2018, el Programa Nacional de Conservación de Bosques (PNCB) informó que (12) comunidades nativas de la provincia de Satipo (Otica, Cheni, San Francisco de Cushireni, Shimabenco, Oviri, Potsoteni, Catungo Quimpiri, Paveni, Centro de Caparocia, Unión Puerto Ashaninka, Samaniato y Parijaro serán beneficiarán con dicho programa (a partir de enero 2018).
18	Oriente	Loreto	Mesa de Saramurillo	<ul style="list-style-type: none"> El SERNANP se encuentra en proceso de actualización del Plan Maestro de la RNPS. El SERNANP realizó la promoción de actividades económicas sostenibles. El SERNANP elaboró y aprobó el Plan de Manejo de aprovechamiento del recurso de aguaje de las CN de Saramurillo, Concordia y Nueva Esperanza, así como otorgó certificaciones para el aprovechamiento de aguaje en las CCNN de Parinari, Saramurillo, Concordia y Nueva Esperanza y adicionalmente en noviembre se otorgarán certificaciones para bolaina. El SERNANP habilitó una Oficina de Coordinación en Saramuro, con capacidad para albergar a 10 personas y una sala de reuniones con capacidad para 40 personas, asimismo se destacó de forma permanente a 06 guardaparques y se contrató a 06 guardaparques, provenientes de la zona del río Marañón, quienes actualmente laboran en los puestos de control del Reserva Nacional Pacaya Samiria (RNPS). Se inició la implementación del programa de sensibilización de la población local, en cuanto a la conservación e importancia de la RNPS. A la fecha se han realizado 17 jornadas de sensibilización, trabajando con 663 personas. Estas actividades permitieron reconocer a 35 guardaparques voluntarios. Viene implementado un programa progresivo de educación ambiental en las 12 CN.
19	Oriente	Loreto	Mesa de Mayuriaga	<ul style="list-style-type: none"> El OEFA realizó visitas de supervisión: primera y segunda supervisión (febrero 2016), tercera supervisión (marzo de 2016), cuarta supervisión (mayo 2016), quinta supervisión (agosto 2016), sexta supervisión (noviembre 2016). En ellas se ha evidenciado avances en la recuperación y limpieza. La séptima fue realizada en mayo del 2017, en la cual se tomaron muestras de agua y suelo. Por su parte Petroperú informó al OEFA que ha culminado el proceso de remediación, quedando pendiente el retiro de los residuos sólidos generados durante el proceso de remediación.
20	Oriente	Loreto	Mesa de Datem del Marañón	<ul style="list-style-type: none"> Se brindó capacitación sobre el manejo de quelonios a 3 CCNN Kandoshi del Abanico del Pastaza (Mushakarusha, Huambacocha y Puerto Chingana) producto de lo cual se viene generando la comercialización de crías, así como ingresos económicos a dichas comunidades. En general, en todo el

**PERÚ****Ministerio
del Ambiente****Secretaría General****Oficina General
de Asuntos Socio
Ambientales**

				Abanico del Pastaza, estas actividades han permitido la comercialización de más de 33, 000 crías (de 57,000 crías comercializadas entre 2011-2016). Este fortalecimiento ha generado que el manejo de taricaya genere ingresos de aproximadamente S/. 150.000 en beneficios directos durante los últimos dos años (2015-2016).
21	Sur Oriente	Apurímac	Mesa de Diálogo para el Desarrollo de la Provincia de Grau	<ul style="list-style-type: none"> Se cuenta con un diagnóstico en residuos sólidos, a través de la realización de 02 consultorías en 14 distritos de la provincia de Grau Se conformó la CAM del distrito de Progreso y se brindó asistencia técnica.
22	Sur Oriente	Apurímac	Mesa de Diálogo para el Desarrollo de la provincia de Cotabambas	<ul style="list-style-type: none"> Se fortalecieron capacidades en funcionarios de las municipalidades en gestión integral de residuos sólidos e instrumentos de gestión ambiental.
23	Sur Oriente	Apurímac	Comité de Seguimiento para el Desarrollo Integral del Distrito de Challhuahuacho	<ul style="list-style-type: none"> Se fortalecieron capacidades en funcionarios de la municipalidad en gestión integral de residuos sólidos e instrumentos de gestión ambiental.
24	Sur Oriente	Cusco	Mesa Técnica de Trabajo del distrito de Quiñota, provincia de Chumbivilcas-Cusco	<ul style="list-style-type: none"> Se ampliaron capacidades de funciones municipales en tema de instrumentos de gestión ambiental, gestión integral de residuos sólidos, monitoreos participativos, entre otros. Se conformó la Comisión Ambiental Municipal (CAM) del distrito de Quiñota (Ordenanza Municipal N° 013-2017/A/MDQ/CH).
25	Sur Oriente	Cusco	Comité de Gestión y Seguimiento del Plan de Inversiones y Ambiental-Sanitario de la provincia de Espinar	<ul style="list-style-type: none"> La ANA-MINAGRI realizó 07 monitoreos de calidad del agua hasta el 2017; y DIRESA-MINSA- realizaron el dosaje a 896 pobladores en relación a la exposición en metales pesados.
26	Sur Oriente	Cusco	Mesa de Diálogo para el desarrollo del Distrito de Velille	<ul style="list-style-type: none"> Se fortalecieron capacidades en funcionarios a través de talleres informativos sobre Sistema Nacional de Gestión Ambiental, monitoreos participativos, gestión integral de residuos sólidos, educación ambiental, PLANEFA y fiscalización ambiental.
27	Centro	Junín	Mesa de Diálogo para el Reasentamiento Poblacional de Morococha	<ul style="list-style-type: none"> Se logró realizar supervisiones e implementar instrumentos de monitoreo ambiental: 01 evaluación de la calidad del agua en la cuenta alta del río Yauli, 01 monitoreo de la calidad del aire en la ciudad de Morococha, 02 evaluaciones ambientales en la cuenca del río Mantaro, 01 monitoreo ambiental para evaluar la calidad del aire en apoyo a la supervisión especial de la unidad fiscalizable Toromocho, 18 supervisiones ambientales, 08 Procedimientos Administrativos Sancionadores iniciados contra Chinalco Perú S.A, 01 evaluación ambiental de la cuenca del río Mantaro.
28	Centro	Junín	Mesa de Chinchaycocha	<ul style="list-style-type: none"> Se logró la aprobación del Plan de Manejo Ambiental Sostenible Chinchaycocha 2017-2021 (Resolución Suprema N° 005-2017-MINAM de fecha 28 de octubre de 2017).
29	Centro	Lima	Puerto Viejo	<ul style="list-style-type: none"> Se realizó la asistencia técnica para la elaboración del expediente técnico de un Área de Conservación Regional de los Humedales de Puerto Viejo por parte del SERNANP. La Municipalidad Provincial de Cañete declaró de interés público provincial la protección y conservación de los humedales de Puerto Viejo a través de la Ordenanza N° 030-2017-MPC (15 de setiembre de 2017). Por su parte la Municipalidad Distrital de San Antonio declaró de interés público y patrimonio cultural del distrito, fuente de vida, riqueza y saber, a la zona denominada "Humedales de Puerto Viejo" (29 de agosto de 2017).
30	Centro	Ancash	Mesa de Diálogo éntrelos Comités de Usuarios de Agua de Atupa y Antahurán / Minera Barrick Misquichilca S.A.	<ul style="list-style-type: none"> Avances en el cumplimiento de los compromisos respecto al petitorio de los Comités de Usuarios de Agua Atupa-Antahurán (se informarán en las siguientes reuniones).
31	Centro	Pasco	Mesa de Diálogo entre representantes del distrito de Simón Bolívar y el Ejecutivo	<ul style="list-style-type: none"> Se realizaron acciones de supervisión a Excélsior de Activos Mineros, Administradora Cerro S.A.C., y Unidad Planta de Óxidos de Óxidos de Pasco S.A.C.
32	Sur Oriente	Cusco	Mesa Técnica de Trabajo para el Desarrollo de la provincia de Chumbivilcas.	<ul style="list-style-type: none"> El noviembre 2017 la Dirección General de Residuos Sólidos -MINAM revisó y evaluó el PIP de Residuos Sólidos de la Municipalidad Provincial de Chumbivilcas y remitió los comentarios y/o sugerencias por escrito, mediante Oficio N° 198-2017-MINAM/VMGA/DGRS.
33	Centro	Ica	Tarifas Turísticas para las ANP: Reserva Nacional de Paracas y Las Islas Ballestas (Reserva Nacional Sistema De Islas, Islotes Y Puntas Guaneras),	<ul style="list-style-type: none"> Se conformó el Grupo Técnico para la promoción del destino Paracas Ballestas a fin de realizar las acciones necesarias para mejorar el desarrollo turístico en el destino. Los representantes de las asociaciones y operadores turísticos, se comprometieron con iniciar el proceso de formalización a través del Otorgamiento de Derechos el cual contribuirá a la conservación y

				ordenamiento de la actividad turística en la RNP y RNSIIPG sector ballestas. • Los representantes de las asociaciones y operadores turísticos trabajaron de manera conjunta las tarifas promocionarles para el año 2018.
34	Centro	Junín	Mesa de Trabajo Tarma	<ul style="list-style-type: none"> • Se instaló la Sub Mesa de Trabajo para resolver las demandas sobre la gestión de residuos sólidos en la Provincia de Tarma (15 de Junio 2017). • La Dirección General de Residuos Sólidos -MINAM inició el Programa de Asistencia Técnica Municipal en Gestión y Manejo de Residuos Sólidos a la Provincia de Tarma y distritos (Desde agosto de 2017). • La UE nº 003-MINAM entregó un camión compactador de 15 m3 a la Municipalidad Provincial de Tarma, la cual complementa la flota asignada.
35	Centro	Lima	Grupo de Trabajo Multisectorial sobre contaminación metales pesados en Ventanilla-Mi Perú	• Con Resolución Ministerial Nº 307-2017-MINAM (20 de octubre de 2017), se declara en Emergencia Ambiental el área geográfica; y, se ha realizado la acción de socialización de las acciones realizadas en el marco de la DEA.
36	Sur Oriente	Apurímac	Mesa Técnica para el desarrollo de la provincia de Andahuaylas	• Se brindó asistencia técnica en Gestión Integral de Residuos Sólidos a la Municipalidad Provincial de Andahuaylas y una visita guiada a la construcción del relleno sanitario.

Fuente: OGASA-MINAM.

6.2 Principales logros de la participación en procesos de consulta previa de la OGASA.

6.2.1 Hidrovía Amazónica (Loreto / Ucayali)

- A través del IIAP se avanzó con la implementación de un programa de repoblación de peces en la Comunidad Nativa de Pacasmayo. La cual fue visitada para la elaboración de su diagnóstico entre el 06 al 09 de julio 2017. Producto del cual se elaboró un cronograma de trabajo para los primeros seis (06) meses por S/. 23 000.
- A través de la DGGRS se implementará el Programa de Asistencia Técnica (PAT) en Gestión Integral de Residuos Sólidos a los municipios que cuentan con comunidades priorizadas por el proyecto. Entre el 07 al 09 de agosto 2017 se visitaron las comunidades del distrito de Nauta y se realizaron las coordinaciones con las federaciones ACODECOSPAT, AKUBANA y el Municipio Provincial de Loreto – Nauta. Asimismo, mediante Oficio Múltiple nº 019-2017-MINAM/SG/OGASA del 04 de agosto se remitieron las comunicaciones a los representantes de las Municipalidades de Nauta, Urarinas, Manseriche, Barranca y Alto Amazonas quienes recibirán asistencia mediante el PAT.

Entre el 20 y 23 de noviembre 2017 una comisión conformada por OGASA y la DGGRS visitó las comunidades nativas de Amazonas, Santa Fe y 9 de Octubre, ubicadas en el distrito de Nauta, las comunidades nativas de Nueva Alianza, Cuninico y San José de Saramuro, ubicadas en el distrito de Urarinas; y la comunidad de Arahuate, ubicada en el distrito de Lagunas; con el objetivo de recabar información para la elaboración de un diagnóstico de la situación del tratamiento de los residuos sólidos en cada una de ellas.

- Se acordó el ingreso del PNCB en la CCNN de Boras y Huitotos de Pucaturquillo producto de la Asamblea Comunal. El 30 de noviembre de 2017 ambas comunidades suscribieron el convenio de afiliación al PNCBMCC, quedando para el 2018 la de Transferencia Directa por el monto de S/.450.000 por el periodo de tres años. En el caso de San José de

Saramuro, Santa Rosa, Arahuate y Cuninico, se envió al Gobierno Regional de Loreto el oficio n° 032-2017-MINAM/SG/OGASA de fecha 04 de julio de 2017, solicitando información sobre la situación sobre el proceso de titulación de las comunidades señaladas y se reiteró la solicitud con el oficio n° 087-2017-MINAM/SG/OGASA de fecha 02 de noviembre de 2017. Hasta la fecha no hay respuesta por parte del gobierno regional.

- A través del OEFA y en coordinación con OGASA, se realizaron talleres de fortalecimiento de capacidades entre el 19 y 21 de diciembre de 2017, en las comunidades nativas de San Pedro de Tipishca I zona, Santa Fe y San José de Saramuro, con la participación de representantes de las comunidades nativas de José Olaya, Villa Canaán, Villa Buen Pastor, San Pedro de Tipishca II zona, Bagazán, Gran Punta y Peña Negra. Se abordaron los siguientes temas: Marco de gestión de la OEFA, el Sistema Nacional de Denuncias Ambientales (SINADA) y Vigilancia Ambiental.

6.2.2 Proceso de Categorización Zona Yaguas (Loreto)

- Se ha sistematizado los proyectos/acciones que los sectores del Ejecutivo, del Gobierno Regional de Loreto, municipios provinciales de Putumayo y Mariscal Ramón Castilla y los distritales de Yaguas, Pebas y San Pablo, pueden implementar durante el 2017 al 2020 por un monto aproximado de 86 millones de soles.



- El SERNANP envió al MINAM el Proyecto de Decreto Supremo y Exposición de Motivos para la categorización de la Zona Reservada Yaguas. Dicho documento está en revisión por la Oficina de Asesoría Jurídica y el Viceministerio de Desarrollo Estratégico de los Recursos Naturales del MINAM.
- En el caso de Hidrovía Amazónica, se han iniciado las coordinaciones para el cumplimiento de compromisos del sector en el marco de la R.M. n° 166-2016-MTC con una duración hasta el 2021. Se acordó el ingreso del PNCB en la CCNN de Boras y Huitotos de Pucahurquillo producto de la Asamblea Comunal. Se fortalecieron capacidades en las comunidades nativas de San Pedro de Tipishca I zona, Santa Fe y San José de Saramuro
- En el caso del proceso de Categorización Zona Yaguas (Loreto), mediante Decreto Supremo n° 001-2018-MINAM se decretó categorizar como Parque Nacional Yaguas. Por otro lado, se ha sistematizado los proyectos/acciones que los sectores del Ejecutivo, del Gobierno Regional de Loreto, municipios



PERÚ

Ministerio
del Ambiente

Secretaría General

Oficina General
de Asuntos Socio
Ambientales

provinciales de Putumayo y Mariscal Ramón Castilla y los distritales de Yaguas, Pebas y San Pablo.

VII. CONCLUSIONES

- En el presente año 2017 se incrementaron en 07 los nuevos casos gestionados por la OGASA-MINAM, llegando al cierre del año a 36 los casos con participación del MINAM y 188 comisiones de servicio a nivel nacional para la atención de casos. Situación que ha implicado un incremento en el presupuesto de la OGASA, el mismo que fue atendido mediante ampliaciones presupuestales para la atención oportuna de la conflictividad.
- El caso que demandó mayor atención durante el presente año fue la Mesa de Llallimayo en Puno, la cual se expresa en el mayor número de comisiones de servicio, presupuesto, reportes semanales, alertas tempranas, entre otras. Este caso es presidido por el MINAM en coordinación con el MINEM y en la que participan diversos sectores del Ejecutivo.
- En cumplimiento de las nuevas funciones del MINAM, se está coordinando y haciendo seguimiento de los compromisos asumidos por el MINAM en los procesos de consulta previa. Son dos los casos ingresados a la OGASA: Hidrovía Amazónica y Yaguas. Además, el Sector ha iniciado la identificación de medidas a consultar conformándose en noviembre de 2017 un Grupo de Trabajo, el cual tiene 90 días de plazo.
- La gestión de la conflictividad socioambiental y consulta previa ha sido informada a través de 53 Reportes Semanales que da cuenta de los hechos acontecidos, próximas acciones y situaciones críticas. Asimismo, se ha elaborado 91 Reportes de Alerta Temprana y se han fortalecido capacidades en 291 servidores públicos en prevención, tratamiento y seguimiento de conflictos socioambientales.
- De acuerdo a sus funciones, la OGASA viene realizando el seguimiento de los compromisos del MINAM asumidos en los espacios de diálogo. Del total de compromisos, que son 144, el 54,9% están en proceso, el 34% se encuentran cumplidos y el 11,1% se encuentran pendientes. La mayoría corresponden a compromisos vinculados con la calidad ambiental (31.3%) y residuos sólidos (20.8%), por tanto corresponde su cumplimiento o gestión principalmente a la Dirección General de Calidad Ambiental (33,0%) y la Dirección General de Residuos Sólidos con el 17,0%.
- Durante el presente año se destacan los siguientes avances y logros de la OGASA:
 - Participación en la gestión de 36 casos de conflictividad socioambiental.
 - 07 casos nuevos ingresados durante el año para su gestión.
 - 02 casos de consulta previa gestionados.
 - 91 Reportes de Alerta Temprana elaborados y difundidos.
 - 291 servidores públicos de 07 departamentos del país fortalecen capacidades en temas de prevención, tratamiento y seguimiento de conflictos socioambientales

- En el año 2018 se proyecta un escenario de alta participación de la OGASA-MINAM y de todo el Ejecutivo en los actuales espacios de diálogo o en nuevas que podrían generarse por las fuertes presiones que realizarán los actores locales y regionales en un contexto electoral y ante el inicio de proyectos extractivos, quienes colocarán en la opinión pública los temas relacionados con el ambiente y los recursos naturales.
- El escenario de la conflictividad en el 2018 tiene como elementos de análisis, el contexto de las elecciones regionales y locales, y la proyección de ejecución de los proyectos extractivos (de los 34 proyectos, 22 tienen estudio ambiental aprobado y 21 están en trámite) y que podría tener mayor intensidad de los conflictos en los departamentos de Ica, Cajamarca y Pasco

VIII. RECOMENDACIONES

- Avanzar con el cumplimiento de los compromisos asumidos en espacios de diálogo por parte del MINAM y los Organismos Adscritos.
- Fortalecer la gestión por resultados de la OGASA en coordinación con los órganos y Organismos Adscritos del MINAM.
- Potenciar las estrategias de prevención, mediante la reactivación de las Redes de Alerta Temprana del MINAM y seguimiento de los Reportes de Alerta Temprana.
- Iniciar el 2018 con una línea de base de casos y compromisos en espacios de diálogo a fin de proyectar el cumplimiento de compromisos.
- Implementación de la Plataforma SINIA con un componente en gestión de conflictos socioambientales.

OGASA

**PERÚ**Ministerio
del Ambiente

Secretaría General

Oficina General
de Asuntos Socio
Ambientales**ANEXOS****Anexo N° 01: Relación de casos MINAM**

N°	Zona	Departamento	Nombre del Caso	Etapas de la Gestión MINAM
1	Norte	Cajamarca	Mesa de Trabajo de la provincia de Hualgayoc (Bambamarca)	Seguimiento
2	Norte	Piura	Comisión Multisectorial Bahía de Sechura - Piura	Seguimiento
3	Norte	Piura	Mesa de desarrollo de la Provincia de Talara	Seguimiento
4	Sur	Puno	Problemática de residuos sólidos Juliaca-La Chilla	Tratamiento
5	Sur	Puno / Madre de Dios	Bahuaja Sonene	Seguimiento
6	Sur	Puno	Mesa de Trabajo para el desarrollo de distrito de Ocuvi	Seguimiento
7	Sur	Puno	Comisión Multisectorial para la recuperación de la cuenca del río Ramis	Tratamiento
8	Sur	Puno	Comisión Multisectorial para la Recuperación Ambiental del Lago Titicaca y sus afluentes.	Seguimiento
9	Sur	Moquegua	Mesa de Diálogo Minera de Moquegua con Southern Perú Copper Corporation (SPCC)	Seguimiento
10	Sur	Moquegua	Mesa de Diálogo Minera de Moquegua con Anglo American Quellaveco S.A.	Seguimiento
11	Sur	Puno	Mesa de trabajo para el abordaje de la problemática socio ambiental - Cuenca Llallimayo-Puno	Tratamiento
12	Oriente	Loreto	Federaciones indígenas del Pastaza, Corrientes, Tigre y Marañón / Pluspetrol Norte Lote 1AB y Lote 8	Seguimiento
13	Oriente	Amazonas	Mesa de Trabajo para el Desarrollo de Amazonas	Tratamiento
14	Oriente	Ucayali	Mesa de Trabajo para el Desarrollo del Departamento de Ucayali (Curimaná)	Seguimiento
15	Oriente	San Martín	Pobladores de asentamientos poblacionales de Aguas Verdes / BPAM	Tratamiento
16	Oriente	Ucayali	Grupo Ambiental Santa Rosa de Serjali	Tratamiento
17	Oriente	Cusco	Programa de reconversión productiva en el VRAEM	Seguimiento
18	Oriente	Loreto	Mesa de Saramurillo	Tratamiento
19	Oriente	Loreto	Mesa de Mayuriaga	Tratamiento
20	Oriente	Loreto	Mesa de Datem del Marañón	Tratamiento
21	Sur Oriente	Apurímac	Mesa de Diálogo para el Desarrollo de la Provincia de Grau	Tratamiento
22	Sur Oriente	Apurímac	Mesa de Diálogo para el Desarrollo de la provincia de Cotabambas	Tratamiento
23	Sur Oriente	Apurímac	Comité de Seguimiento para el Desarrollo Integral del Distrito de Challhuahuacho	Seguimiento
24	Sur Oriente	Cusco	Mesa Técnica de Trabajo del distrito de Quiñota, provincia de Chumbivilcas-Cusco	Seguimiento
25	Sur Oriente	Cusco	Comité de Gestión y Seguimiento del Plan de Inversiones y Ambiental-Sanitario de la provincia de Espinar	Seguimiento
26	Sur Oriente	Cusco	Mesa de Diálogo para el desarrollo del Distrito de Velille	Seguimiento
27	Centro	Junín	Mesa de Diálogo para el Reasentamiento Poblacional de Morococha	Tratamiento
28	Centro	Junín	Mesa de Chinchaycocha	Seguimiento
29	Centro	Lima	Puerto Viejo	Tratamiento
30	Centro	Ancash	Mesa de Diálogo entre los Comités de Usuarios de Agua de Atupa y Antahurán / Minera Barrick Misquichilca S.A.	Tratamiento
31	Centro	Pasco	Mesa de Diálogo entre representantes del distrito de Simón Bolívar y el Ejecutivo	Seguimiento
32	Sur Oriente	Cusco	Mesa Técnica de Trabajo para el Desarrollo de la provincia de Chumbivilcas.	Seguimiento
33	Centro	Ica	Tarifas Turísticas para las ANP: Reserva Nacional De Paracas y Las Islas Ballestas (Reserva Nacional Sistema De Islas, Islotes Y Puntas Guaneras),	Seguimiento
34	Centro	Junín	Mesa de Trabajo Tarma	Tratamiento
35	Centro	Lima	Grupo de Trabajo Multisectorial sobre contaminación metales pesados en Ventanilla-Mi Perú	Tratamiento
36	Sur Oriente	Apurímac	Mesa Técnica para el desarrollo de la provincia de Andahuaylas	Tratamiento

Fuente: OGASA-MINAM.

Anexo N° 02: Principales temas de los Reportes de Alerta Temprana-Año 2017

ZONA	RET	Principales temas reportados
Norte	RET- Cajamarca	<ul style="list-style-type: none"> • Paro indefinido en la provincia de Hualgayoc-DEA. • Anuncio de medidas de fuerza en Lagunas de Alto Perú (defensa de la laguna). • Organizaciones sociales del Valle de Condebamba (Cajamarca) se manifiesta en contra del proyecto minero Sullinden Shahuindo. • Frente de Defensa anuncia medidas de fuerza contra proyecto La Zanja.
	RET-Piura	<ul style="list-style-type: none"> • Derrame de petróleo en Caleta Cabo Blanco en El Alto-Talara. • Pescadores y maricultores de la provincia de Sechura exigen la destitución de la titular del sector Producción en Piura. • Frente de Defensa de Lobitos convoca marcha contra empresa Sapet.
	RET-Lambayeque	<ul style="list-style-type: none"> • Área de Conservación privada Chaparri.
	RET-Tumbes	<ul style="list-style-type: none"> • Contaminación del río Tumbes. • Tala ilegal en el Parque Nacional Cerros de Amotape.
Oriente	RET-Loreto	<ul style="list-style-type: none"> • Anuncio de medidas de fuerza Datem del Marañón (derrame). • Federaciones de las cuatro cuencas dan plazo hasta el día 30 de julio para que el estado atienda sus demandas y anuncian medidas de fuerza. • Comunidades nativas de Loreto toman aeródromo de Andoas por incumplimiento de compromisos del Estado en remediación e inversión económica. • Mediante comunicado FEDIQUEP informa sobre movilización pacífica en lote 192. • Informan de derrame en zona de amortiguamiento de Reserva Nacional Pacaya Samiria.
	RET-Amazonas	<ul style="list-style-type: none"> • Rechazo a construcción Relleno Sanitario Huancas-Chachapoyas.
	RET- San Martín	<ul style="list-style-type: none"> • Paro 06 y 07 marzo en Rioja relacionado a la Mesa Técnica Interinstitucional de Aguas Verdes (BPAM)
	RET-Huánuco	<ul style="list-style-type: none"> • Contaminación del río Huallaga por presencia de residuos peligrosos.
	RET-Madre de Dios	<ul style="list-style-type: none"> • Pobladores de Tres Islas manifiestan malestar por falta de participación de OEFA en Audiencia Pública
Sur	RET-Puno	<ul style="list-style-type: none"> • Problemática de residuos sólidos en el sector La Chilla. • Pobladores del sector Yocará-Cambraca anuncian medidas de protesta en rechazo a la construcción de Celdas de Emergencias. • Denuncian a minera CIEMSA por derramar relaves mineros al río Huywillo-Cuenca Cabanilla. • Problemática socioambiental en las cuenca Llallimayo.
	RET-Tacna	No se reportaron alertas
	RET-Arequipa	No se reportaron alertas
	RET-Moquegua	<ul style="list-style-type: none"> • Problemática cambio de coloración del río Coralaque
Sur Oriente	RET-Apurímac	<ul style="list-style-type: none"> • Autoridades y comunidades campesinas de Challhuahuacho anuncian paro indefinido y presencia del Presidente de la República para la solución a sus demandas. • Anuncian paro regional en contra de alcalde provincial de Andahuaylas por obras de saneamiento y corrupción. • Actores de Haqira viajarán a Lima para solicitar al Estado atender demanda de delimitación de distritos (zona de proyectos minero Utunsa). • Se suspende el diálogo y FREDIPA da plazo de 24 horas al Gobierno para

**PERÚ**Ministerio
del Ambiente

Secretaría General

Oficina General
de Asuntos Socio
Ambientales

ZONA	RET	Principales temas reportados
		atender demandas en Andahuaylas.
	RET-Cusco	<ul style="list-style-type: none"> Representantes de la cuenca del Cañipía exigen presencia de viceministros en reunión del 10 de febrero de 2017. Población y autoridades de Espinar anuncian medidas de fuerza para el 21 y 29 de mayo en Cusco y Espinar Demandan aporte económico de la empresa minera Hudbay SAC. Convocan a Asamblea Popular en Espinar para el 12SET17 y solicitan la presencia del MINAM y OEFA en Alto Huarcca para presentar informes de monitoreo ambiental. Comité de Lucha de Espinar cuestiona inicio de obra del Proyecto Majes Siguan II y no descarta iniciar medidas de fuerza. Dan tregua en Paro de la provincia de Chumbivilcas, para el 18 de diciembre del 2017.
	RET-Ayacucho	<ul style="list-style-type: none"> Intensas lluvias provocan colapso de relleno sanitario manual del distrito de San Miguel-La Mar
Centro	RET-Ica	<ul style="list-style-type: none"> Botadero del distrito de Pueblo Nuevo (Chincha) se encuentra en riesgo de deslizamiento por activación de la quebrada Huatiana-río Seco. Atractivo turístico de las lagunas Morón y Costa Rica (Ica) afectados por disposición inadecuada de residuos sólidos municipales
	RET-Ancash	<ul style="list-style-type: none"> Vertimiento de efluentes contaminantes en quebrada Ayash.
	RET-Junín	<ul style="list-style-type: none"> Trabajadores y dirigentes de DOE RUN culpan al MINAM por no presentar publicación de estándares de calidad ambiental del aire Problemática Ambiental en Andaychagua. Comité de Trabajadores del Complejo Metalúrgico de La Oroya anuncian concentración en Tarma el 14 de junio. Botadero Macon en Jauja se encuentra a punto de colapsar y en riesgo de deslizamiento por haber sobrepasado su capacidad de recepción de residuos sólidos.
	RET-Pasco	<ul style="list-style-type: none"> Movilización población de Simón Bolívar a Lima 14JUN17. OEFA presenta resultados de estudios de identificación de sitios contaminados (caso DEA Simón Bolívar). Autoridades y representantes de la Sociedad Civil de Simón Bolívar (Pasco) anuncian bloqueo de vías de acceso a unidades mineras a partir del 20AGO17. Presunta contaminación del río Huallaga por operaciones minera de Atacocha.
	RET-Lima Provincia	<ul style="list-style-type: none"> Pobladores de Puerto Viejo (Cañete) anuncian plantón el 26 de mayo en frontis del MINAM por humedales Laguna de Huancarcho en peligro latente. Laguna de Huancarcho en peligro latente de desborde. Presunta contaminación ambiental por vertimientos de aguas servidas en la comunidad campesina de Aucallama.
	RET-Lima Metropolitana	<ul style="list-style-type: none"> Riesgo de deslizamiento de los depósitos de relaves nº 01 y 02 (extremo sur) del cerro Tamboraque y alto riesgo de afectación del suelo y agua del río Auriri tributario del río Rímac

Fuente: OGASA, diciembre 2017

Anexo N° 03: Número de Alertas Temprana

Número de Alertas Temprana remitidas por meses y de acuerdo a zonas													
ZONA	ENE	FEB	MAR	ABR	MAY	JUN	JUL	AGO	SET	OCT	NOV	DIC	CANT
NORTE	1	1	-	-	1	3	1	-	1	4	2	-	14
ORIENTE	-	2	1	1	3	-	-	-	-	-	-	-	7
SUR ORIENTE	-	3	1	1	4	3	1	1	1	1	2	2	20
SUR	-	1	1	-	2	1	-	1	1	1	1	-	9
CENTRO	-	3	4	2	2	4	1	2	-	-	2	-	20
SERNANP	-	-	-	-	-	-	-	-	-	-	1	-	1
OEFA	-	1	-	3	2	2	2	1	-	1	3	-	15
GOREs	-	1	-	-	-	-	-	3	-	1	-	-	5
TOTAL	1	12	7	7	14	13	5	8	3	8	11	2	91

Fuente: OGASA, diciembre 2017